運賃表目次

1	72系統 77系統	水橋東部団地 荒町経由針原	15	31系統 32系統	笹津 笹津春日温泉（笹津駅前）	29	14系統	国立高専射水 （富山大学・布目経由）
2	78系統	済生会病院（駅発・西町経由）	16	41系統	辰尾団地	30	14系統	布目経由四方
3	84系統	赤十字病院～犬島・米田すずかけ	17	43/44/45系統	福沢／月岡西緑町 富山国際大学	31	91系統	布目・石坂経由新港東口 （総曲輪）
4	84系統	犬島・米田すずかけ～総曲輪	18	16系統	五福経由富大附属病院・朝日循環	32	91系統	布目・石坂経由四方
5	81系統	赤十字病院～ 済生会病院・リハビリセンター	19	10系統	高岡・小杉	33	90系統	富山まちなか病院～八幡経由四方
6	82系統	下赤江経由東高校	20	46/47/88系統	興人団地～国立高専	34	90系統	八幡経由四方 （石坂・五福）
7	67系統	藤の木循環	21	27系統	速星	35		
8	64系統	赤十字病院～流杉	22	26系統	ファボーレ経由速星	36		
9	65系統 66系統	大場経由西の番	23	29系統	ファボーレ経由萩の島	37		
10	62系統	石坂～中央病院	24	21系統 28系統	長沢 国立富山病院	38		
11	92系統	新桜谷町～中央病院	25	23系統	八尾	39		
12	52系統	山室中学校	26	36系統	富山空港経由 総合運動公園・防災センター	40		
13	60系統	石金経由五百石	27	番号なし 直行	富山空港	41		
14	50系統	大泉経由五百石	28	14系統	布目経由富山～新港東口	42		

運賃表目次

他1	19系統	富山短期大学	黒1	一系統	桜井高校			
他2	一系統	小杉～富山短期大学 石坂経由富山短期大学	黒2	一系統	池尻			
他3	一系統	八尾高校	黒3	一系統	生地循環			
他4	一系統	国際大付属高校（大沢野ルート）	黒4	一系統	新幹線市街地			
他5	一系統	国際大付属高校（南富山ルート）	黒5	一系統	南北循環①②			
他6	一系統	国際大付属高校（東富山ルート）	黒6	一系統	南北循環③④			
他7	一系統	国際大付属高校（高岡ルート）						
他8	一系統	国際大付属高校（杉原ルート）						
他9	一系統	国際大付属高校（八尾ルート）						
他10	一系統	富山駅北口－国立高専 射水						
他11	一系統	大森 蔵本団地線						
他12	一系統	フィーダーバス						

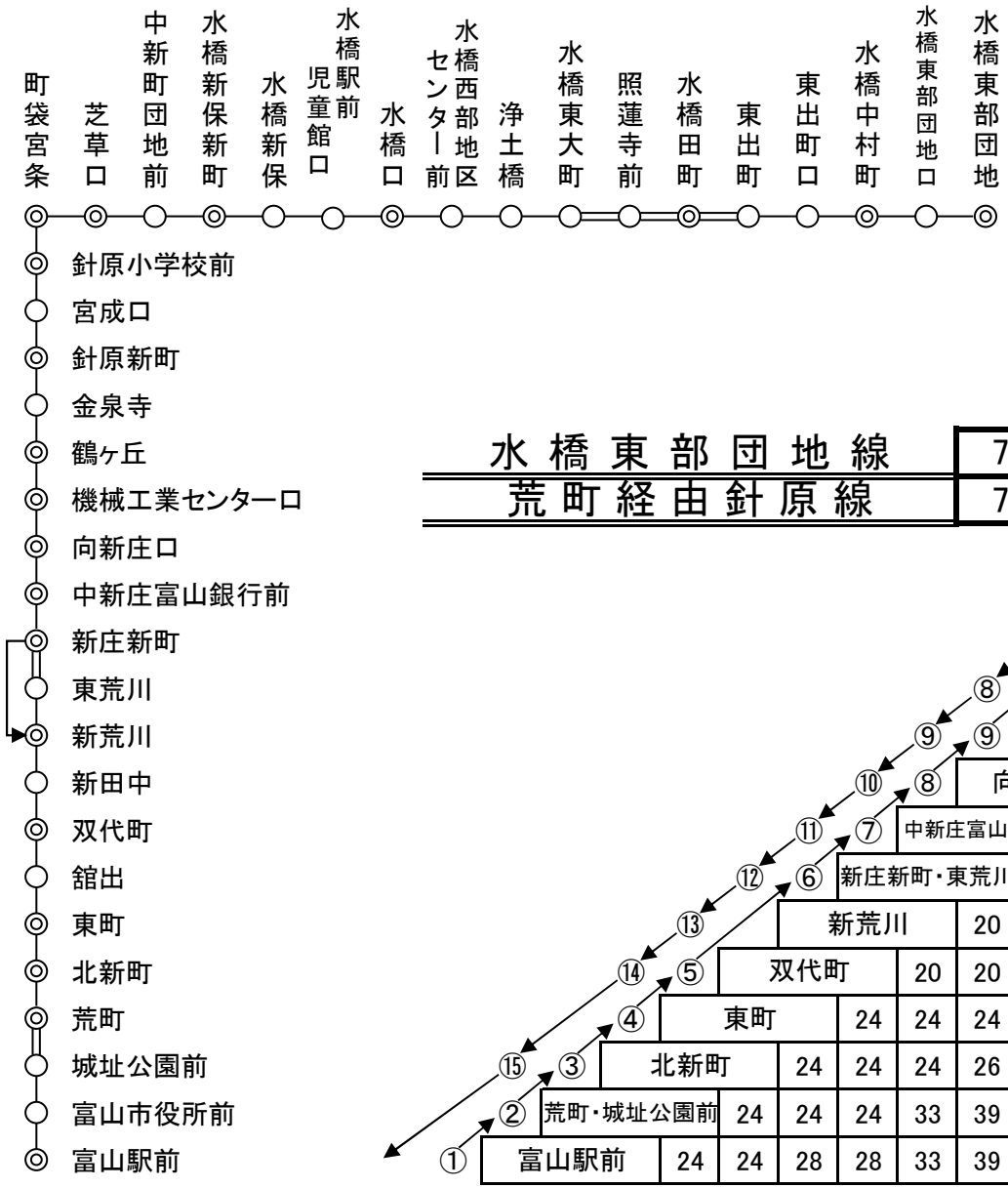

水橋東部団地線	72系統
荒町経由針原線	77系統

①	水橋東部団地																
②	水橋中村町	20															
③	東出町・水橋田町 照蓮寺前・東大町	20	20														
⑯	水橋口	20	20	20													
⑮	水橋新保新町	20	29	29	29												
④	芝草口	20	26	33	33	33											
⑭	町袋宮条	20	20	31	40	40	40										
⑤	針原小学校前	20	20	25	33	41	41	41									
⑬	針原新町	20	22	26	31	39	46	46	46								
⑥	鶴ヶ丘	20	21	27	31	36	44	50	50	50							
⑫	機械工業センター口	20	20	26	32	35	39	46	52	52	52						
⑦	向新庄口	20	20	23	30	35	38	41	48	54	54	54					
⑪	中新庄富山銀行前	20	20	23	27	33	38	41	44	50	57	57	57				
⑧	新庄新町・東荒川	20	20	20	26	30	34	41	43	46	52	60	60	60			
⑩	新荒川	20	21	25	27	33	36	41	46	48	51	57	65	65	65		
⑨	双代町	20	20	21	25	27	33	36	41	46	48	51	57	65	65	65	
⑤	東町	24	24	24	26	29	32	37	40	44	49	51	54	61	68	68	68
⑭	北新町	24	24	24	26	29	32	35	40	43	46	52	53	57	64	70	70	70
③	荒町・城址公園前	24	24	24	33	39	42	45	45	47	49	53	57	61	64	69	73	73	73
②	富山駅前	24	24	28	28	33	39	42	45	45	47	49	53	57	61	64	69	73	73	73
①																			

単位：10円

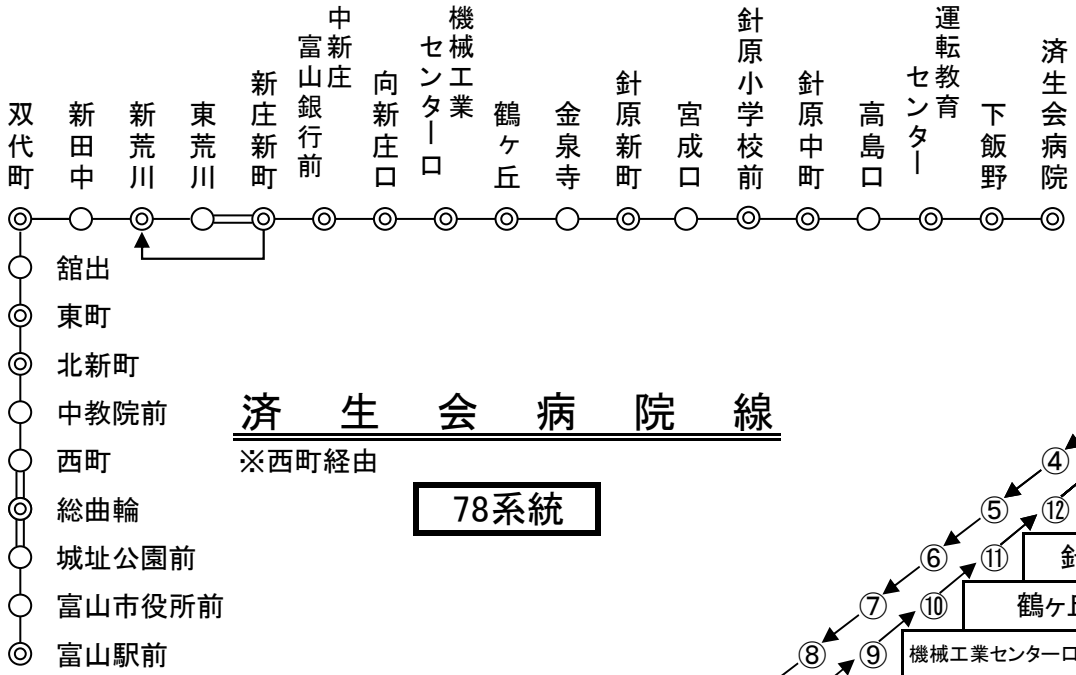

済　生　会　病　院　線

※西町経由

78系統

	富山駅前	西町・総曲輪 城址公園前	北新町	東町	双代町	新荒川	新庄新町・東荒川	中新庄富山銀行前	向新庄口	機械工業センター口	鶴ヶ丘	針原新町	針原小学校前	針原中町	運転教育センター	下飯野	済生会病院
①																	済生会病院
②																下飯野	20
③															運転教育センター	20	20
④														針原中町	20	20	24
⑤													針原小学校前	20	20	23	29
⑥												針原新町	20	20	25	30	33
⑦											鶴ヶ丘	20	21	26	30	35	39
⑧										機械工業センター口	20	20	26	27	34	39	41
⑨									向新庄口	20	20	23	30	30	36	41	42
⑩								中新庄富山銀行前	20	20	23	27	33	35	40	42	42
⑪							新庄新町・東荒川	20	20	20	26	30	34	35	41	42	42
⑫						新荒川	20	21	25	27	33	36	41	42	45	46	46
⑬					双代町	20	20	21	25	27	33	36	41	42	45	46	46
⑭				東町	24	24	24	26	29	32	37	40	44	44	48	48	49
①	富山駅前	西町・総曲輪 城址公園前	北新町	24	24	24	26	29	32	35	40	43	46	48	53	56	57
②	24	24	24	33	39	42	45	45	47	49	53	54	62	62	62		
③	24	24	28	28	33	39	42	45	45	47	49	53	54	62	62	62	

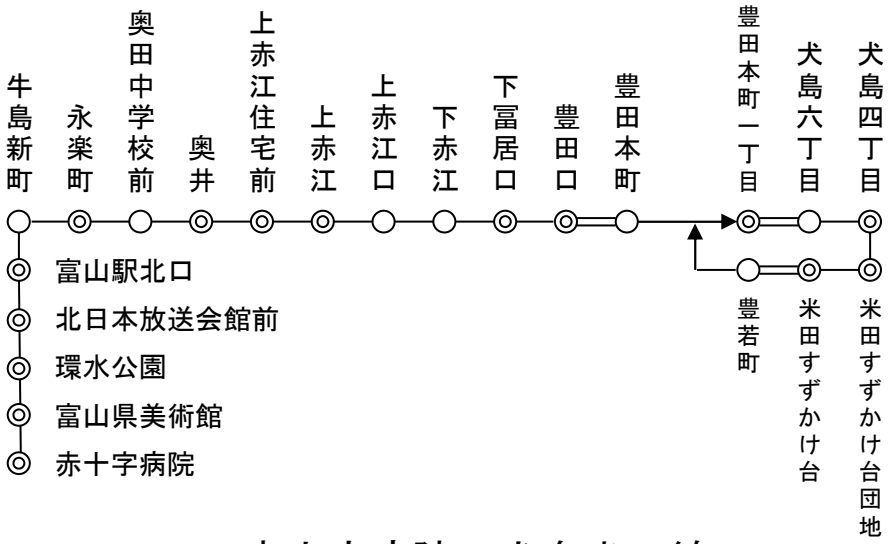

赤十字病院～犬島米田線

84系統

⑭	米田すずかけ台 豊若町																		20
⑬	米田すずかけ台団地																	20	20
⑫	犬島四丁目																20	20	20
⑪	豊田本町一丁目 犬島六丁目															20	20	20	20
⑩	豊田本町 豊田口														20	20	20	20	
⑨	下冨居口													20	20	20	20	20	
⑧	上赤江											20	22	29	29	29	29		
⑦	上赤江住宅前									20	20	22	29	29	29	29			
⑥	奥井								20	20	20	26	31	31	31	31			
⑤	奥田中学校前						24	24	24	27	31	35	35	35	35				
④	永楽町					24	24	24	24	27	31	35	35	35	35				
③	富山駅北口				24	28	28	33	33	39	43	45	45	45	45				
②	北日本放送会館前			24	24	28	28	33	33	39	43	45	45	45	45				
①	環水公園		24	24	24	28	28	33	33	39	43	45	45	45	45				
	富山県美術館	24	24	24	24	28	28	33	33	39	43	45	45	45	45				
	赤十字病院	24	24	24	24	24	28	28	33	34	40	43	46	46	46	46			
																			豊田口

単位：10円

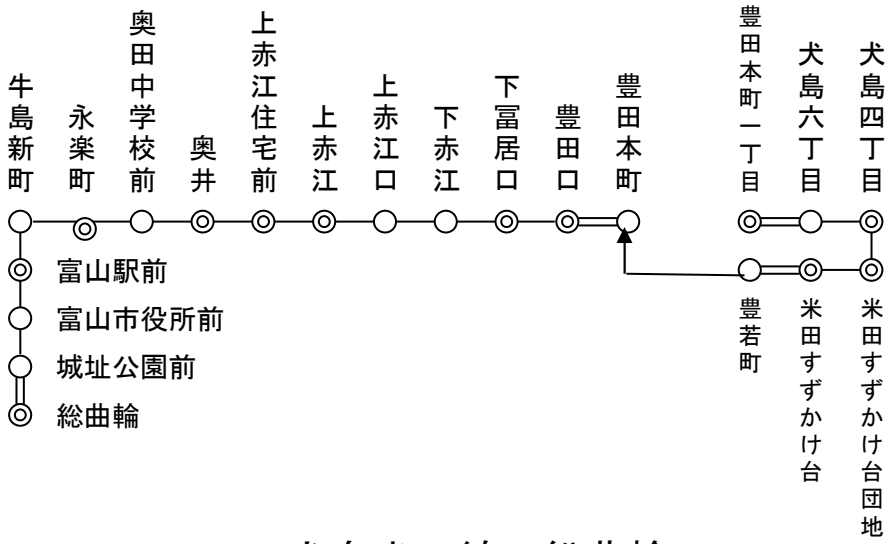

犬島米田線～総曲輪

84系統

⑫	豊田本町一丁目 犬島六丁目	20	20	20	20	20	29	29	31	35	45	45
⑬	犬島四丁目	20	20	20	20	29	29	31	35	45	45	
⑭	米田すずかけ台団地	20	20	20	29	29	31	35	45	45		
⑮	米田すずかけ台 豊若町	20	20	29	29	31	35	45	45			
⑯	豊田本町 豊田口	20	22	22	26	31	43	43				
⑰	下冨居口	20	20	20	27	39	39					
⑱	上赤江	20	20	24	33	33						
⑲	上赤江住宅前	20	24	33	33							
⑳	奥井	24	28	28								
㉑	永楽町	24	24									
㉒	富山駅前	24										
	総曲輪・城址公園前											

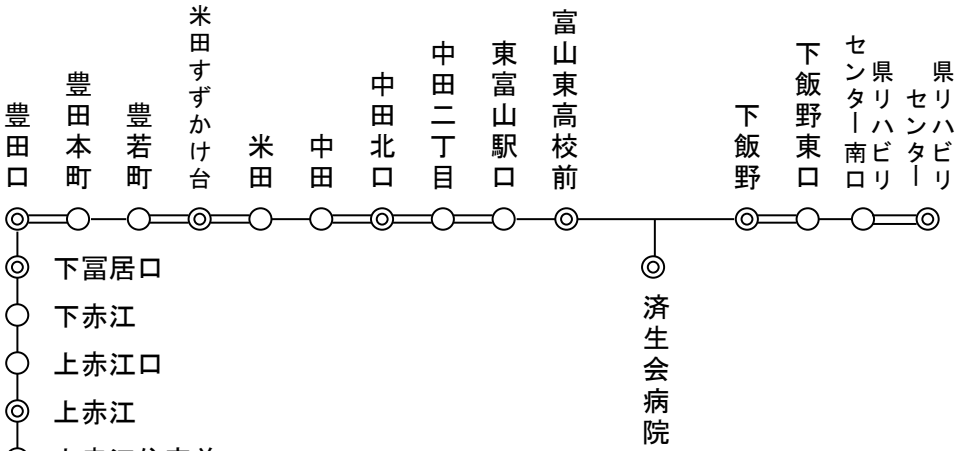

赤十字病院～リハビリセンター線

81系統

	① 赤十字病院	② 富山県美術館	③ 環水公園	④ 北日本放送会館前	⑤ 富山駅北口	⑥ 永楽町	⑦ 奥田中学校前	⑧ 奥井	⑨ 上赤江住宅前	⑩ 上赤江	⑪ 下冨居口	⑫ 豊田本町 豊田口	⑬ 米田すずかけ台 豊若町・米田	⑭ 中田・中田北口 中田二丁目・東富山駅口	⑮ 東高校前	済生会病院	下飯野 下飯野東口	県リハビリセンター 県リハビリセンター南口
① 県リハビリセンター 県リハビリセンター南口	24	24	24	24	24	28	28	33	34	40	43	46	54	62	63	66	71	
② 下飯野 下飯野東口	24	24	24	24	28	28	33	33	39	43	45	52	62	62	64	69		
③ 済生会病院	24	24	24	28	28	33	33	39	43	45	52	62	62	62	64			
④ 東高校前	24	24	28	28	33	33	39	43	45	52	62	62	62	67				
⑤ 中田・中田北口 中田二丁目・東富山駅口	24	28	28	33	33	39	43	45	52	62	62	64	69					
⑥ 米田すずかけ台 豊若町・米田	28	28	33	33	39	43	45	52	62	62	64	69						
⑦ 豊田本町 豊田口	28	33	33	39	43	45	52	62	62	64	69							
⑧ 下冨居口	33	33	39	43	45	52	62	62	64	69								
⑨ 上赤江	33	39	43	45	52	62	62	64	69									
⑩ 上赤江住宅前	39	43	45	52	62	62	64	69										
⑪ 奥井	43	45	52	62	62	64	69											
⑫ 奥田中学校前	45	52	62	62	64	69												
⑬ 永楽町	52	62	62	64	69													
⑭ 富山駅北口	62	62	64	69														
⑮ 北日本放送会館前	62	64	69															
環水公園	64	69																
富山県美術館	69																	
赤十字病院																		

単位：10円

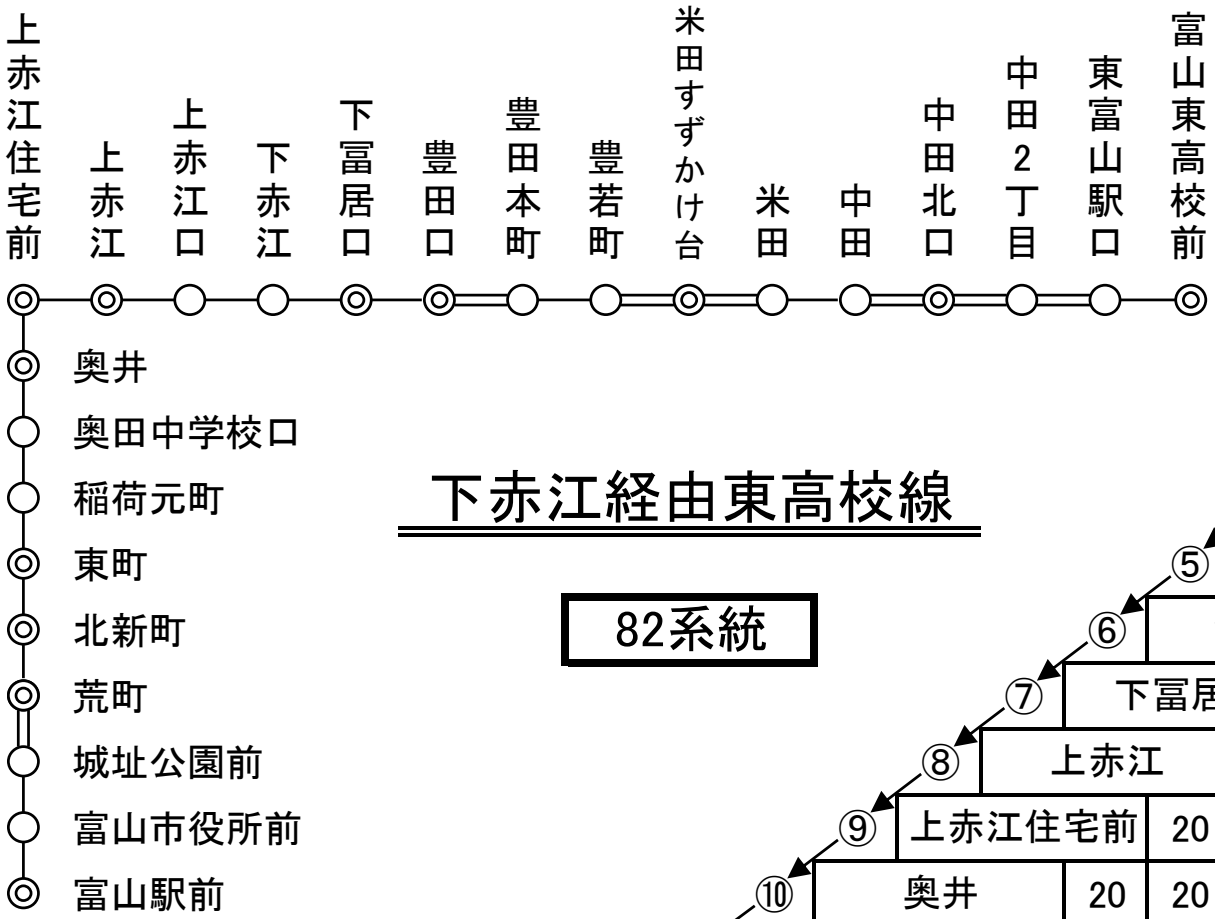

下赤江経由東高校線

82系統

③	東高校前										
④	中田北口・中田2丁目 東富山駅口・中田									20	
⑤	米田すずかけ台 豊若町・米田								20	29	
⑥	豊田本町 豊田口							20	26	34	
⑦	下冨居口						20	20	29	36	
⑧	上赤江					20	22	29	35	43	
⑨	上赤江住宅前				20	20	22	29	35	43	
⑩	奥井			20	20	20	26	31	39	44	
	東町		24	24	24	29	33	38	44	49	
⑪	北新町	24	24	25	26	32	36	43	48	57	
	荒町・城址公園前	24	24	24	33	33	39	43	45	52	62
	富山駅前	24	24	28	28	33	33	39	43	45	52	62

単位：10円

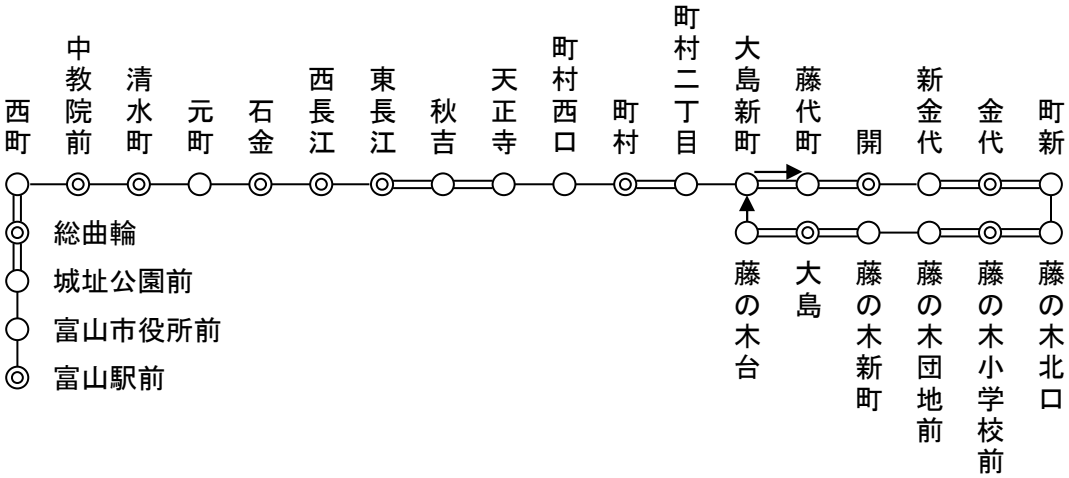

藤の木循環 線

67系統

⑭	町村													
⑬	藤の木台・大島 藤の木新町												20	
⑫	藤の木北口・藤の木 (小)前・藤の木団地前											20	20	
⑪	新金代 金代・町新										20	20	20	
⑩	開・藤代町 大島新町									20	20	20	20	
⑨	町村二丁目 町村								20	20	20	20	20	
⑧	天正寺 秋吉・東長江							20	27	27	27	27		
⑦	西長江						20	23	31	31	31	31		
⑥	石金					20	20	23	31	31	31	31		
⑤	清水町				24	24	24	30	34	34	34	34		
④	中教院前			24	24	27	30	37	42	42	42	42		
③	西町・総曲輪 城址公園前		24	24	24	33	36	43	48	48	48	48		
	富山駅前	24	24	28	28	33	36	43	48	48	48	48		

単位:10円

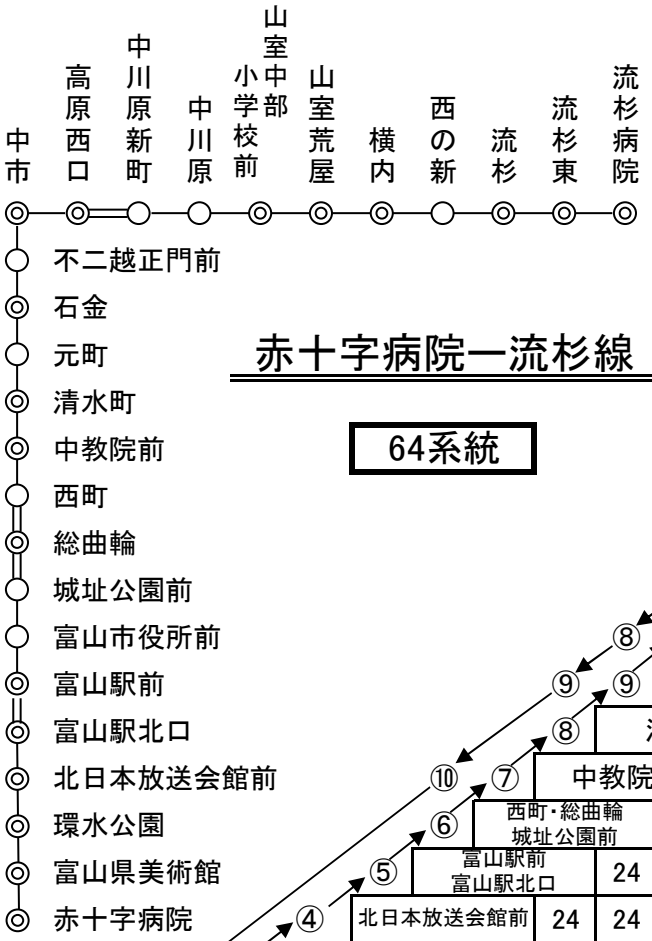

赤十字病院ー流杉線

64系統

	赤十字病院	富山県美術館	環水公園	北日本放送会館前	富山駅前 富山駅北口	西町・総曲輪 城址公園前	中教院前	清水町	石金	中市	中川原新町 高原西口	山室中部小学校前	山室荒屋	横内	流杉	流杉東	流杉病院
①																	流杉病院
②																流杉東	20
③															流杉	20	20
④														横内	20	20	20
⑤													山室荒屋	20	20	23	25
⑥												山室中部小学校前	20	20	22	26	27
⑦											中川原新町 高原西口	20	20	26	29	32	34
⑧										中市	20	27	30	34	38	40	40
⑨									石金	20	20	27	30	34	38	41	41
⑨								清水町	24	24	26	32	34	39	42	45	46
⑦							中教院前	24	24	27	30	36	38	43	44	47	47
⑥						西町・総曲輪 城址公園前	24	24	24	33	36	44	45	49	51	54	54
⑤					富山駅前 富山駅北口	24	24	28	28	33	36	44	45	49	51	54	55
④				北日本放送会館前	24	24	24	28	28	33	38	47	49	52	55	57	60
③			環水公園	24	24	24	24	28	28	33	41	50	52	56	57	62	63
②		富山県美術館	24	24	24	24	24	28	28	33	41	52	54	57	61	63	64
①	赤十字病院	24	24	24	24	24	24	28	28	33	41	54	56	60	63	65	66

単位：10円

西の番線
大場経由西の番線

65・66系統

	大場経由	非経由（斜体字）
①	富山斎場前	*1*
②	富山霊園前	*2*
③	西の番	*3*
④	城村・中村口	*4*
⑤	大場	*5*
⑥	城村	*6*
⑦	石屋	*7*
⑧	太田	*8*
⑨	山室中学校前 太田北口	*9*
⑩	高原町 高原西口	*10*
⑪	中市	*11*
⑫	石金	*12*
⑬	清水町	*13*
⑭	中教院前	*14*
⑮	西町・総曲輪 城址公園前	*15*
⑯	富山駅前	*16*

	①	②	③	④	⑤	⑥	⑦	⑧	⑨	⑩	⑪	⑫	⑬	⑭	⑮	⑯
① 富山斎場前																
② 富山霊園前	20															
③ 西の番	20	20														
④ 城村・中村口	29	20	20													
⑤ 大場	35	20	20	20												
⑥ 城村	29	20	20	20	20											
⑦ 石屋	33	25	25	20	25	20										
⑧ 太田	39	31	31	23	31	23	20									
⑨ 山室中学校前 太田北口	44	36	36	30	36	30	25	20								
⑩ 高原町 高原西口	49	42	42	35	42	35	31	25	20							
⑪ 中市	55	48	49	43	49	43	39	33	25	20						
⑫ 石金	55	48	49	43	49	43	39	33	25	20	20					
⑬ 清水町	60	53	53	47	53	47	43	38	32	26	24	24				
⑭ 中教院前	62	55	55	49	55	49	45	42	36	30	27	24	24			
⑮ 西町・総曲輪 城址公園前	70	63	63	57	63	57	52	48	43	36	33	24	24	24		
⑯ 富山駅前	70	63	63	57	63	57	52	48	43	36	33	28	28	24	24	

単位：10円

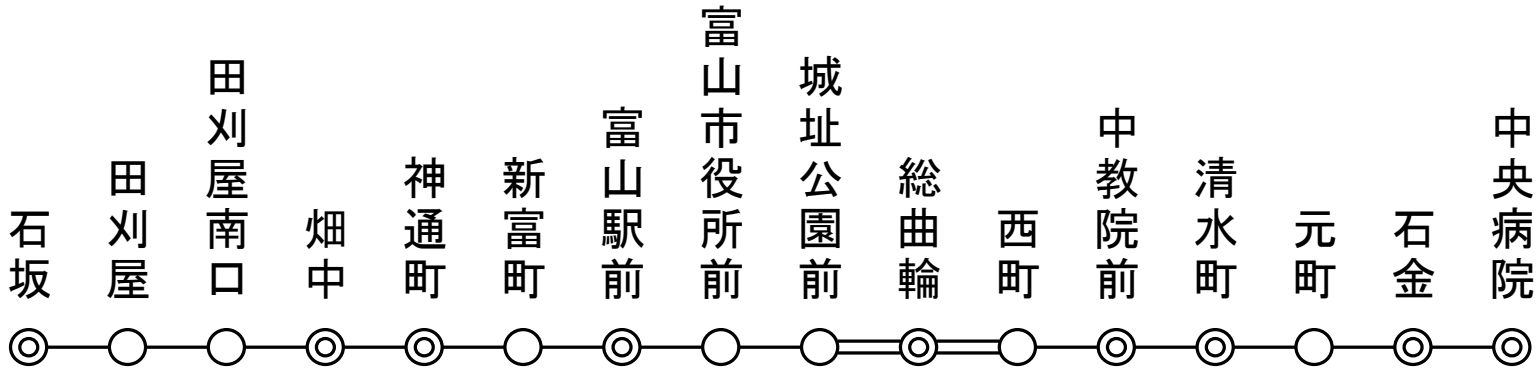

石坂～中央病院線

62系統

																中央病院
															石金	20
														清水町	24	24
													中教院前	24	24	27
												西町・総曲輪 城址公園前	24	24	24	33
											富山駅前	24	24	28	28	33
										神通町	24	24	24	28	28	33
									畑中	24	28	28	28	28	28	35
								石坂	24	24	28	28	28	28	28	35

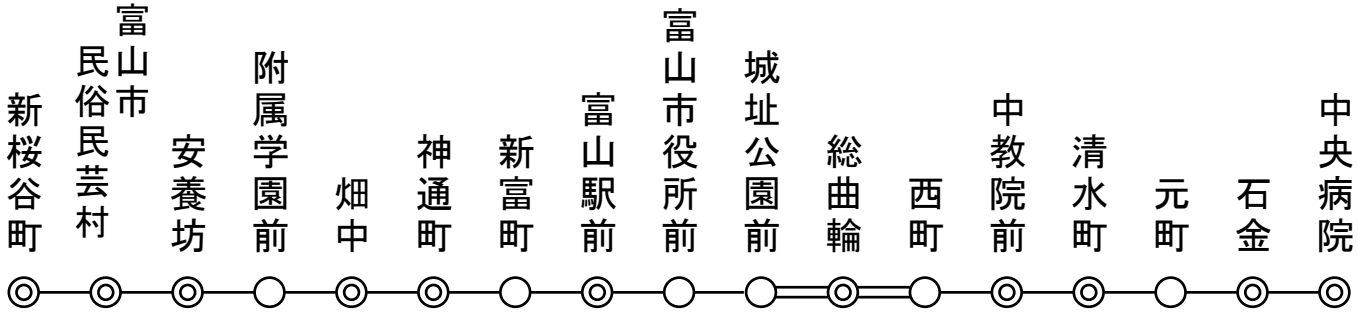

新桜谷町ー中央病院線
（五艘～中央病院線）

92系統

中央病院										
石金										20
清水町									24	24
中教院前								24	24	27
西町・総曲輪 城址公園前							24	24	24	33
富山駅前						24	24	28	28	33
神通町					24	24	24	28	28	33
畑中				24	28	28	28	28	28	35
安養坊			24	24	28	28	28	28	28	35
富山市民俗民芸村		20	24	24	28	33	33	35	36	41
新桜谷町	20	20	24	24	28	33	33	35	36	43

単位：10円

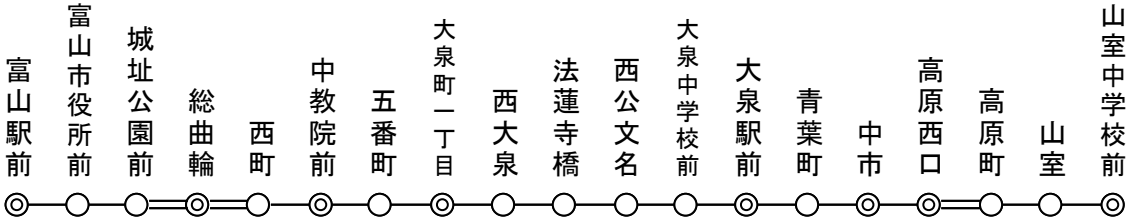

山室中学校 線

52系統

⑨	山室中学校前										
⑩	高原西口									20	
⑪	中市								20	25	
⑫	大泉駅前							20	20	25	
	大泉町一丁目						24	24	25	32	
	五番町					24	24	27	30	36	
⑬	中教院前				24	24	24	27	30	36	
	城址公園前 総曲輪・西町			24	24	24	24	33	36	43	
	富山駅前	24	24	28	28	28	33	36	43		

単位：10円

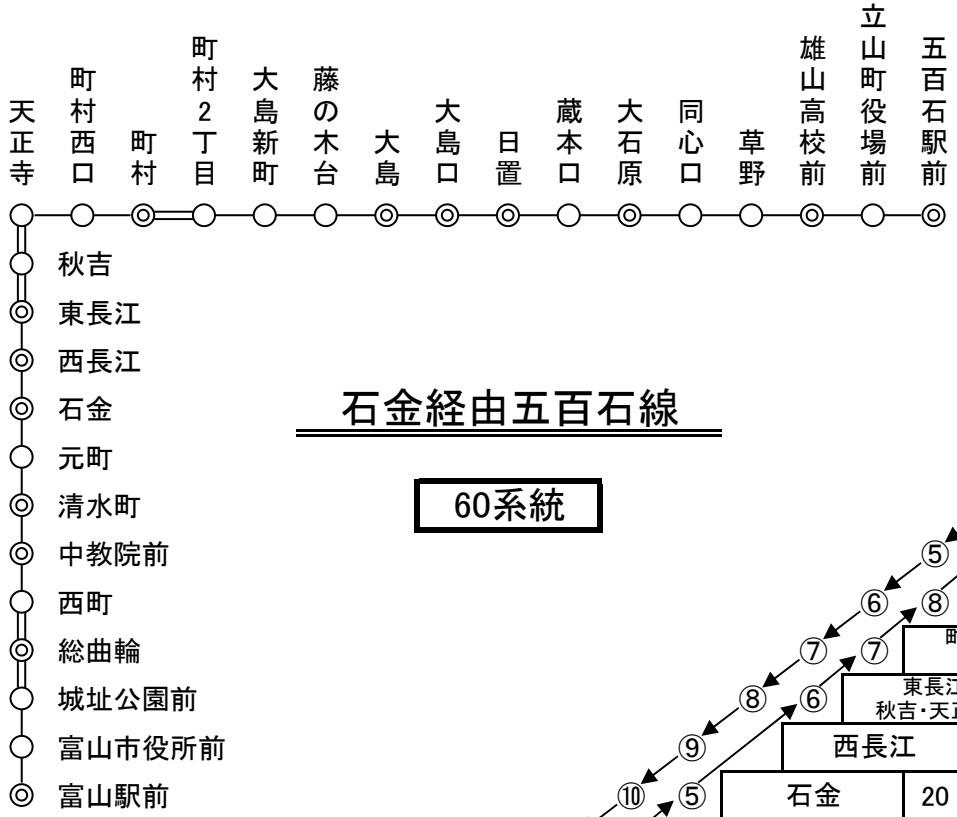

石金経由五百石線

60系統

⑬	富山駅前													
⑫	西町・総曲輪 城址公園前	24												
⑪	中教院前	24	24											
⑩	清水町	24	24	27										
⑨	石金	24	24	24	30									
⑧	西長江	20	20	23	31	31								
⑦	東長江 秋吉・天正寺	20	23	31	31	40	45							
⑥	町村2丁目 町村	20	20	27	27	35	41	47						
⑤	大島	20	20	20	27	29	34	42	44					
④	大島口	20	20	27	34	36								
③	日置	20	26	29										
②	大石原	20	20											
①	雄山高校前	20												
	五百石駅前													

大泉経由五百石線

50系統

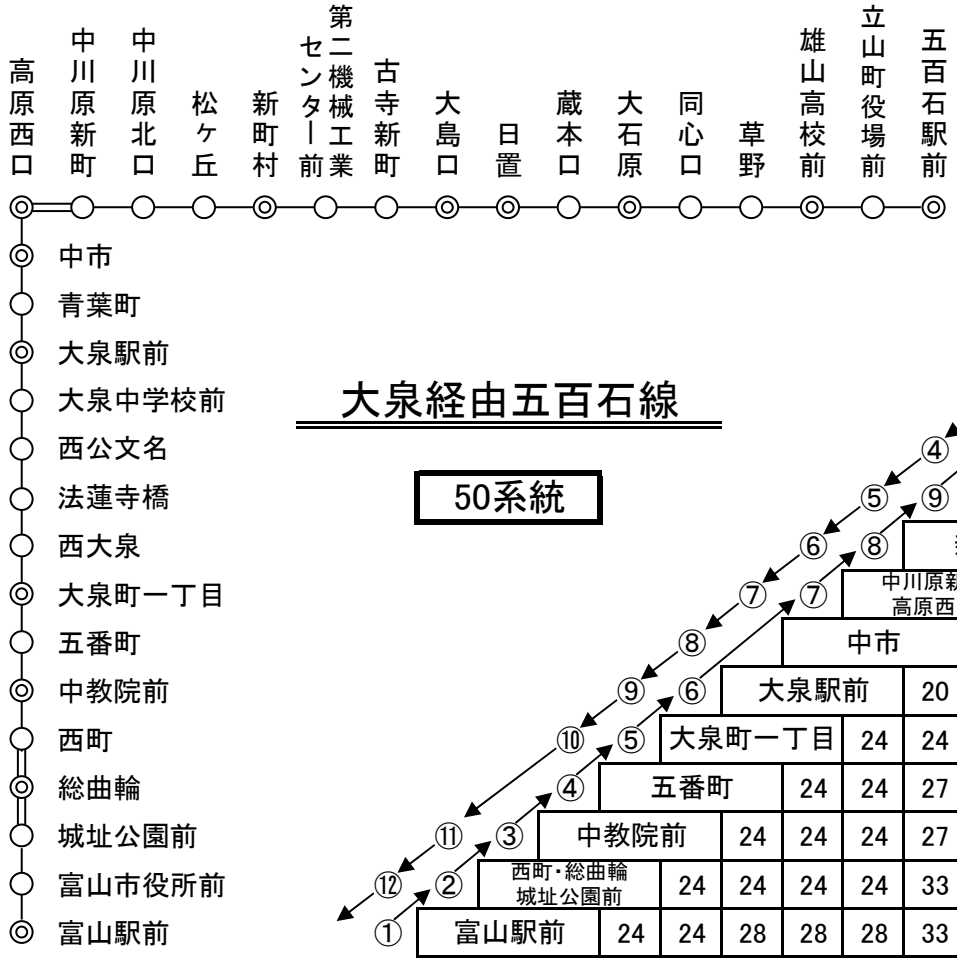

①	富山駅前	24	24	28	28	28	33	36	43	48	55	62	66	68
②	西町・総曲輪 城址公園前	24	24	24	24	33	36	43	48	55	62	66	68
③	中教院前	24	24	24	27	30	37	42	50	54	60	62
④	五番町	24	24	27	30	37	42	50	54	60	62
⑤	大泉町一丁目	24	24	25	30	36	44	48	55	55
⑥	大泉駅前	20	20	23	31	40	45	50	51
⑦	中市	20	23	31	40	45	50	51
⑧	中川原新町 高原西口	20	27	35	41	47	49
⑨	新町村	20	29	34	42	44
⑩	大島口	20	27	34	36
⑪	日置	20	26	29
⑫	大石原	20	20
	雄山高校前	20
	五百石駅前	

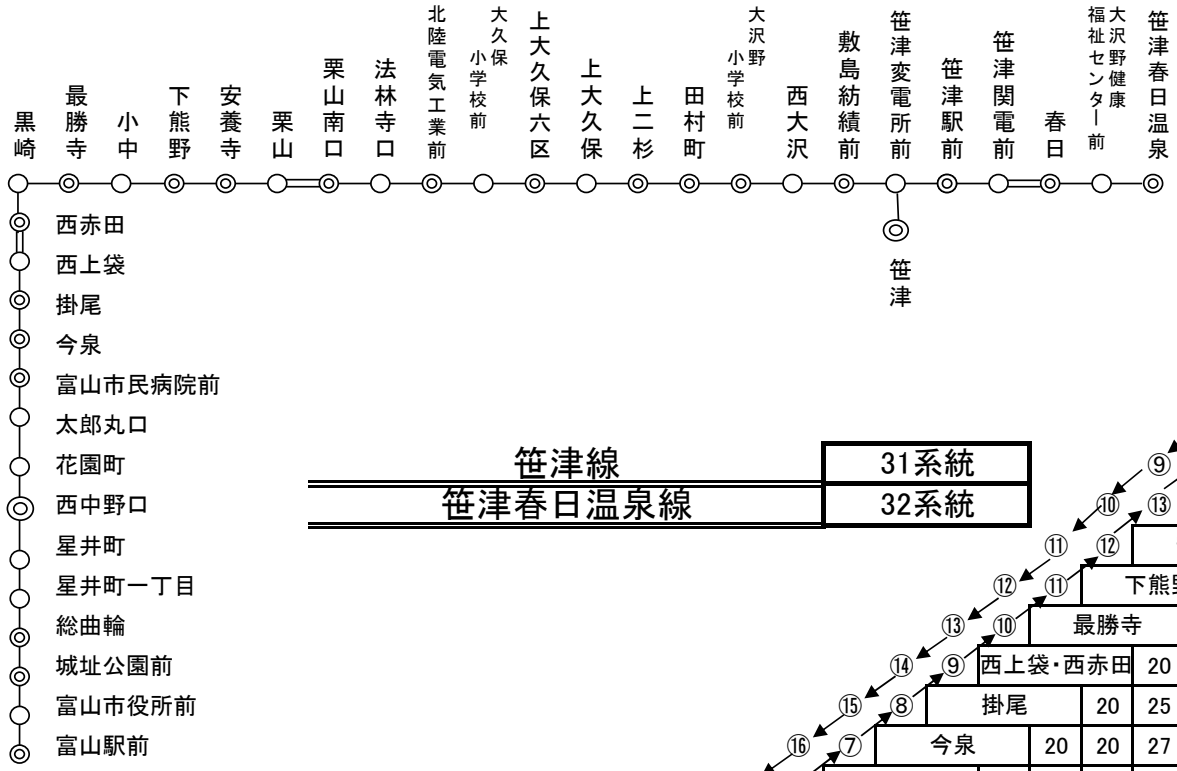

笹津線	31系統
笹津春日温泉線	32系統

①	笹津春日温泉																						
②	春日・笹津関電前	20																					
③ ⑳	笹津駅前	20	20																				
③	笹津																						
④ ⑲	敷島紡績前	20	20	20	25																		
⑤ ⑱	大沢野小学校前	20	21	21	27	27																	
⑥ ⑰	田村町	20	20	26	26	30	32																
⑦ ⑯	上二杉	20	20	25	30	30	33	35															
⑧ ⑮	上大久保六区	20	20	25	29	34	34	38	40														
⑨ ⑭	北陸電気工業前	20	20	26	31	34	40	40	42	44													
⑩ ⑬	栗山・栗山南口	20	23	29	32	39	41	45	45	47	49												
⑪ ⑫	安養寺	20	25	31	35	39	44	45	50	50	52	54											
⑫ ⑪	下熊野	20	20	27	32	36	40	45	47	51	51	53	55										
⑬ ⑩	最勝寺	20	20	27	33	39	42	46	50	52	56	56	60	62									
⑭ ⑨	西上袋・西赤田	20	26	29	34	40	44	48	51	55	57	63	63	65	67								
⑮ ⑧	掛尾	20	25	32	35	39	45	49	52	55	60	63	67	67	69	71							
⑯ ⑦	今泉	20	20	27	34	38	41	47	51	54	57	62	65	69	69	71	73						
⑰ ⑥	富山市民病院前	20	20	23	31	36	40	44	49	53	57	61	64	66	70	70	73	76					
⑱	太郎丸口	24	24	24	29	34	41	45	47	52	57	62	64	68	69	73	73	77	80				
⑤	西中野口	24	24	24	24	29	34	41	45	47	52	57	62	64	68	69	73	73	77	80			
④	星井町一丁目	24	24	24	25	27	33	39	44	49	51	56	61	65	68	71	74	78	78	82	83		
⑲ ③	総曲輪	24	24	24	24	25	27	33	39	44	49	51	56	61	65	68	71	74	78	78	82	83	
②	城址公園前	24	24	24	24	24	31	33	38	44	50	53	56	62	65	67	72	76	78	82	82	86	88
①	富山駅前	24	24	28	28	28	28	31	33	38	44	50	53	56	62	65	67	72	76	78	82	82	86	88

単位:10円

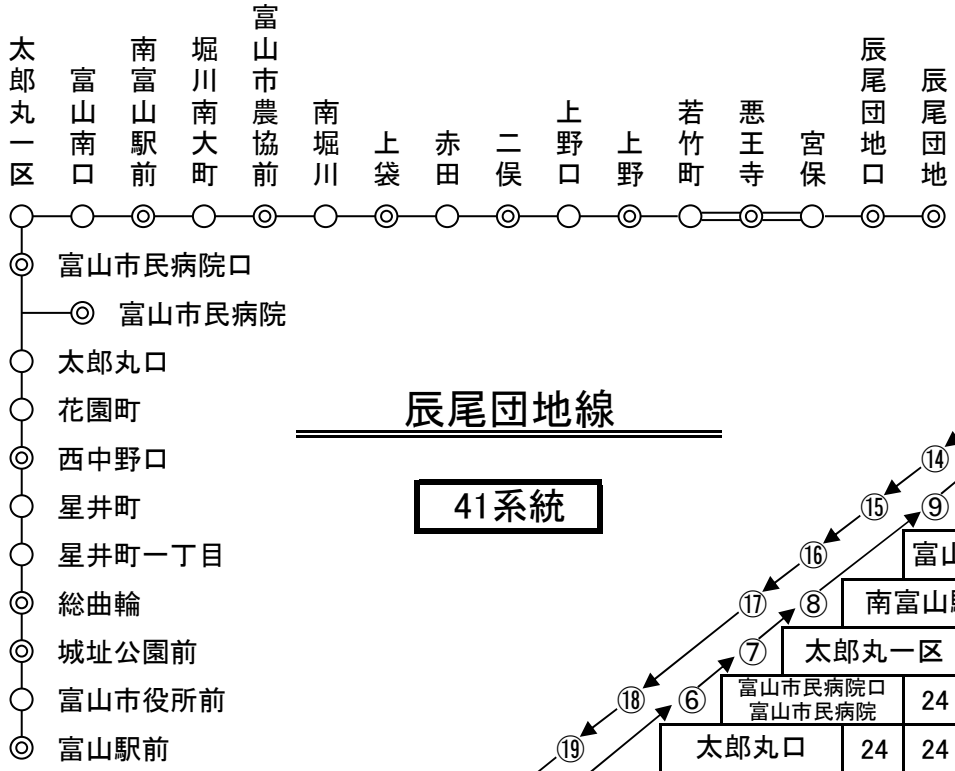

辰尾団地線

41系統

⑩	辰尾団地																		
⑪ ⑬	辰尾団地口																	20	
⑫ ⑫	悪王寺・宮保 若竹町															20	20		
⑬ ⑪	上野														20	20	20		
⑭ ⑩	二俣													20	20	25	25		
⑮ ⑨	上袋												20	20	26	31	31		
⑯	富山市農協前											20	29	31	36	41	41		
⑰ ⑧	南富山駅前									20	20	29	31	36	41	41			
⑦	太郎丸一区								24	24	25	30	31	36	41	41			
⑱ ⑥	富山市民病院口 富山市民病院							24	24	24	25	30	31	36	41	41			
⑲	太郎丸口						24	24	24	26	29	33	34	41	47	47			
⑤	西中野口					24	24	24	24	26	29	33	34	41	47	47			
④	星井町一丁目				24	24	24	24	24	31	33	39	39	44	52	52			
⑳ ③	総曲輪			24	24	24	24	24	24	31	33	39	39	44	52	52			
②	城址公園前		24	24	24	24	24	24	24	33	38	43	44	50	55	55			
①	富山駅前	24	24	28	28	28	28	28	28	33	38	43	44	50	55	55			

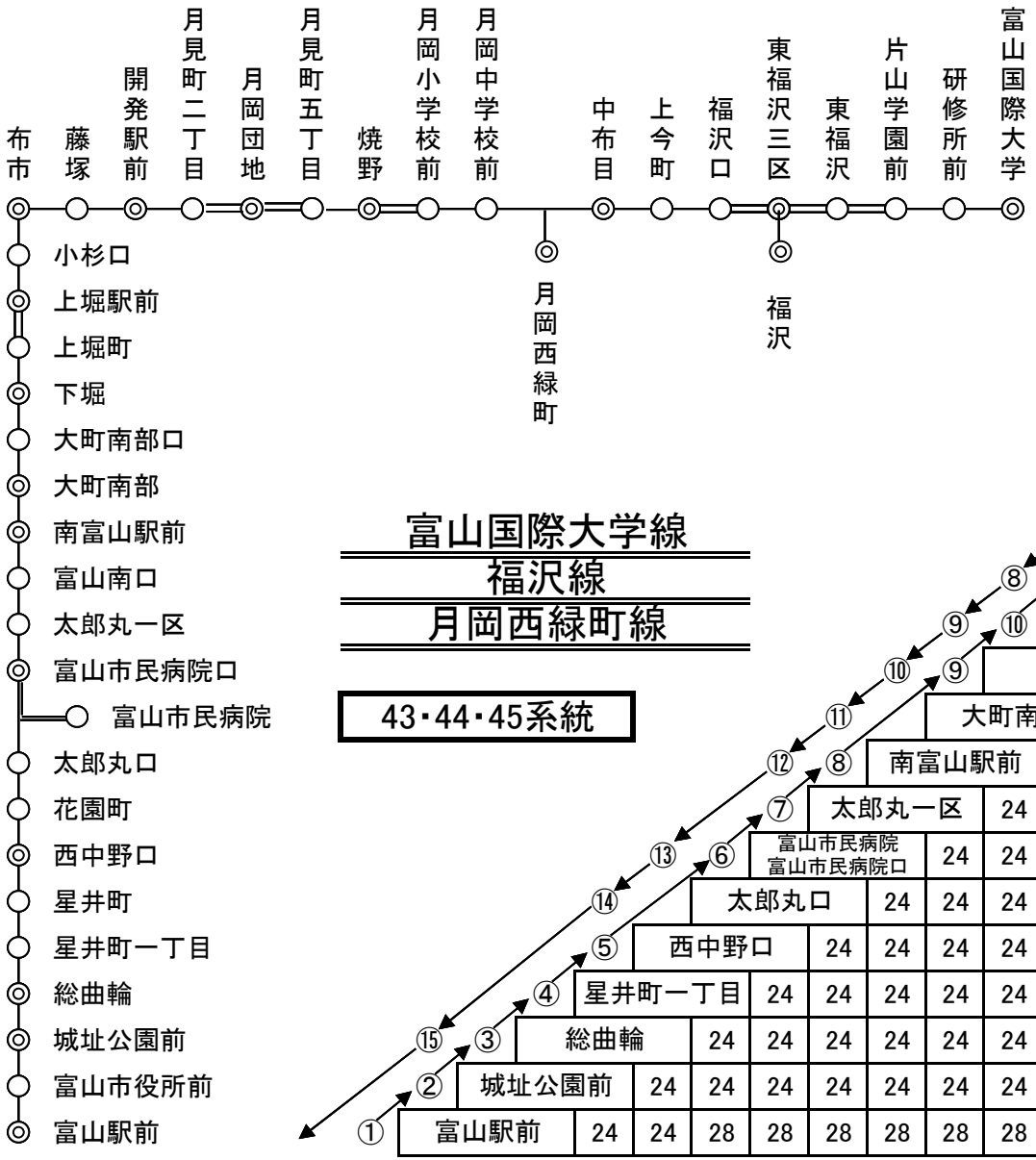

富山国際大学線
福沢線
月岡西緑町線

43・44・45系統

①	富山国際大学																						
②	福沢																						
③	東福沢・片山学園前 東福沢三区・福沢口																			20	20		
④	中布目																	20	20	30			
⑤	月岡西緑町															20	25	26	35				
⑥	焼野・月岡小学校前													20	20	26	30	36					
⑦	月見町二丁目・五丁目 月岡団地											20	25	25	32	35	40						
⑧	開発駅前										20	20	27	27	34	36	44						
⑨	布市								20	27	27	34	34	41	43	49							
⑩	上堀駅前・上堀町						20	25	32	32	40	40	45	47	52								
⑪	下堀					20	20	29	35	35	43	43	48	50	56								
⑫	大町南部				20	22	29	35	42	42	48	48	53	55	61								
⑬	南富山駅前			20	20	22	29	35	42	42	48	48	53	55	61								
⑭	太郎丸一区		24	24	25	29	29	35	43	43	49	49	53	55	61								
⑮	富山市民病院 富山市民病院口	24	24	24	25	29	29	35	43	43	49	49	53	55	61								
①	太郎丸口	24	24	24	26	29	32	39	44	50	50	56	56	61	63	68							
②	西中野口	24	24	24	24	26	29	32	39	44	50	50	56	56	61	63	68						
③	星井町一丁目	24	24	24	24	24	31	33	38	42	48	54	54	61	61	65	67	74					
④	総曲輪	24	24	24	24	24	24	31	33	38	42	48	54	54	61	61	65	67	74				
⑤	城址公園前	24	24	24	24	24	24	24	33	38	43	47	52	60	60	65	65	69	70	75			
⑥	富山駅前	24	24	28	28	28	28	28	28	33	38	43	47	52	60	60	65	65	69	70	75		

単位:10円

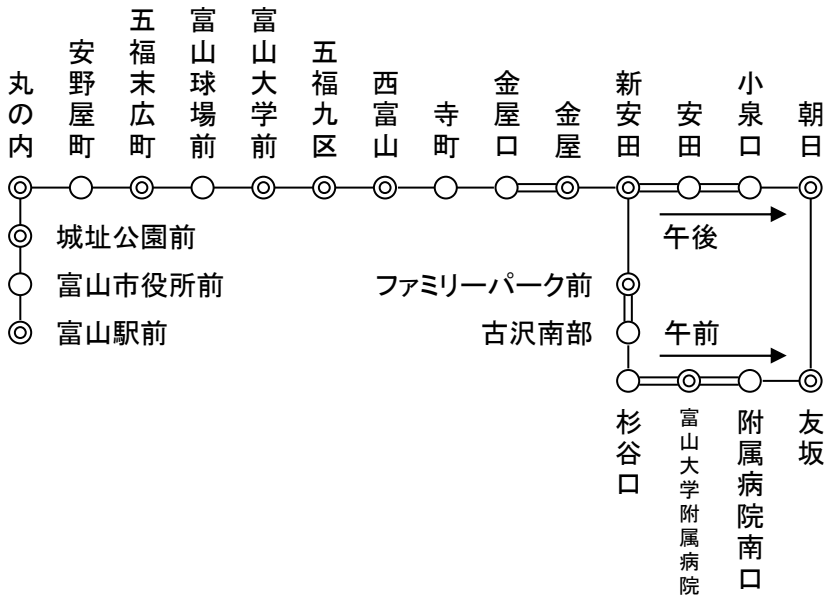

五福経由富大附属病院・朝日循環線

16系統

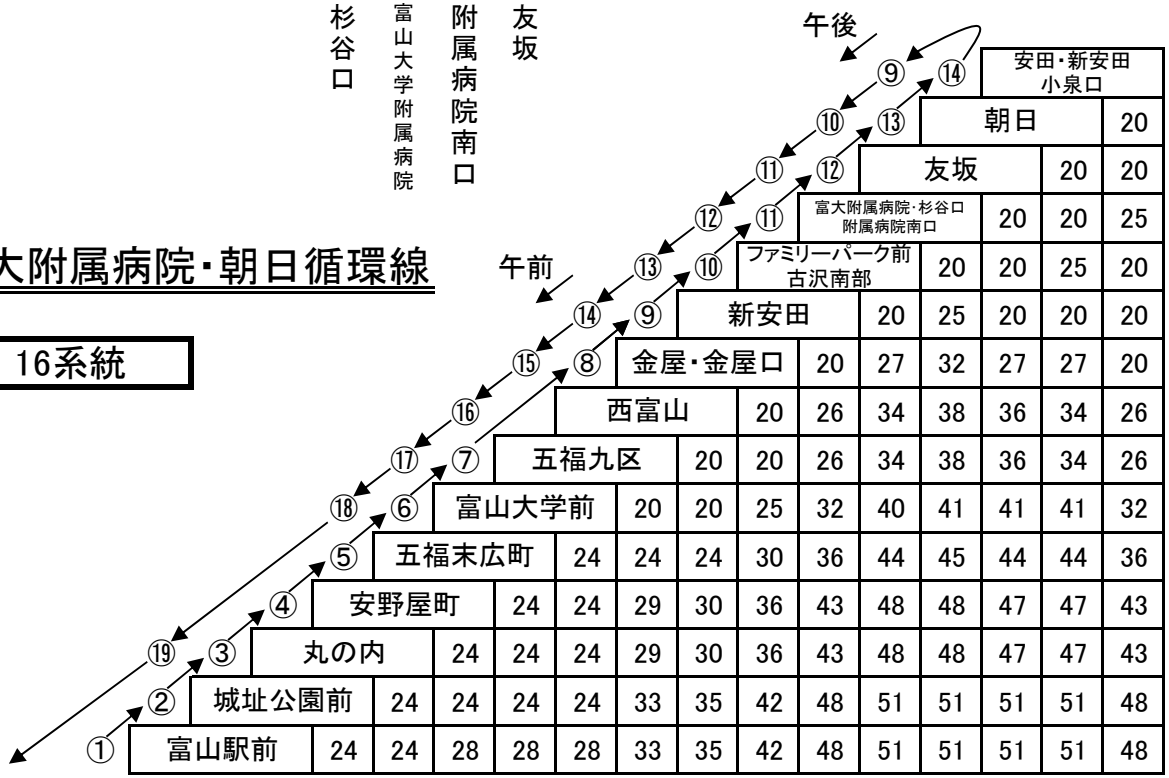

	午後	午後	午後	午後	午後	午後	午前	午前	午前	午前	午前	午前	午前	午前
⑨⑭ 安田・新安田 小泉口														
⑩⑬ 朝日														20
⑪⑫ 友坂													20	20
⑫⑪ 富大附属病院・杉谷口 附属病院南口												20	20	25
⑬⑩ ファミリーパーク前 古沢南部											20	20	25	20
⑭⑨ 新安田										20	25	20	20	20
⑮⑧ 金屋・金屋口									20	27	32	27	27	20
⑯ 西富山								20	26	34	38	36	34	26
⑰⑦ 五福九区							20	20	26	34	38	36	34	26
⑱⑥ 富山大学前						20	20	25	32	40	41	41	41	32
⑤ 五福末広町					24	24	24	30	36	44	45	44	44	36
④ 安野屋町				24	24	29	30	36	43	48	48	47	47	43
⑲③ 丸の内			24	24	24	29	30	36	43	48	48	47	47	43
② 城址公園前		24	24	24	24	33	35	42	48	51	51	51	51	48
① 富山駅前	24	24	28	28	28	33	35	42	48	51	51	51	51	48

単位:10円

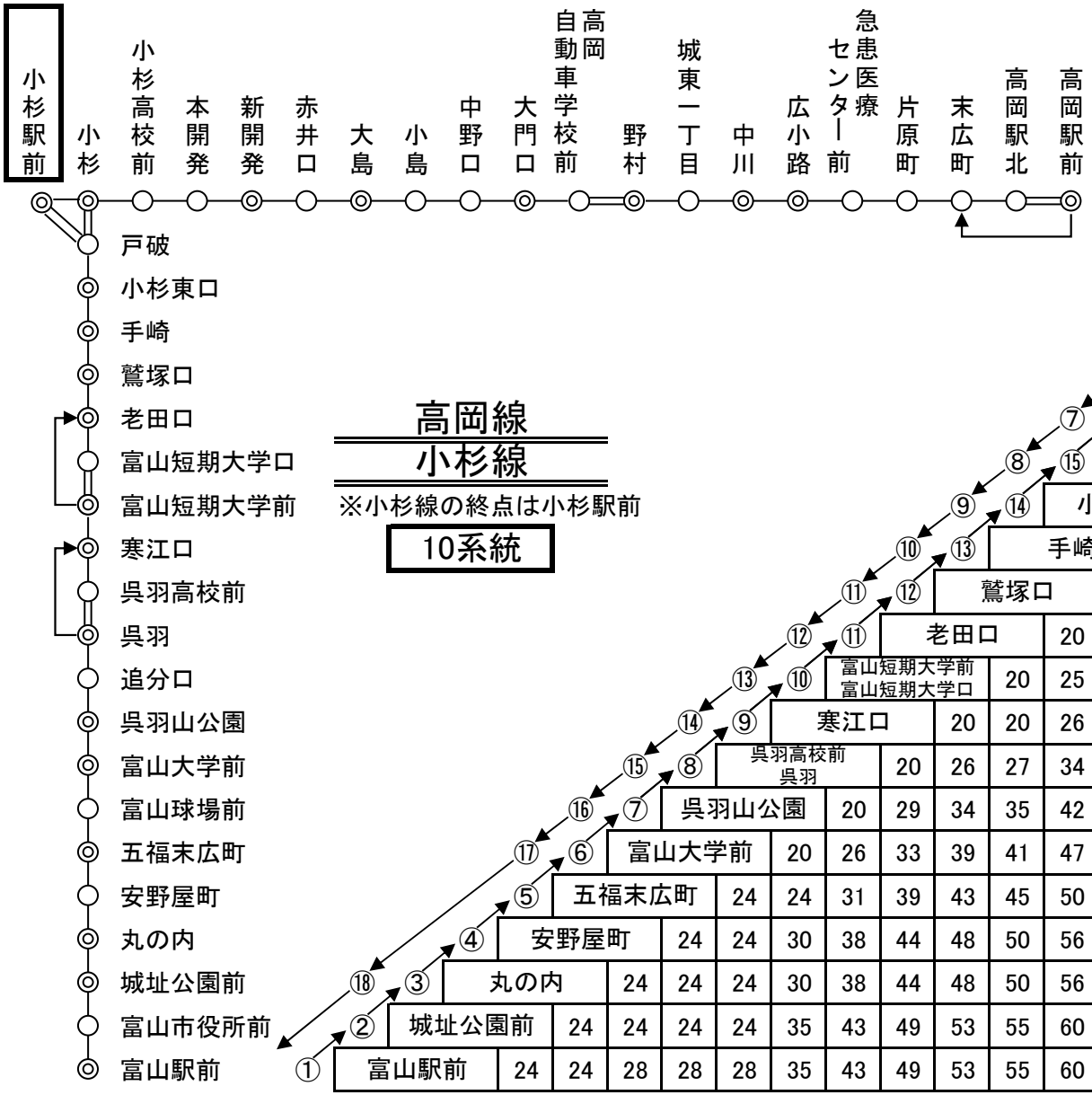

高岡線
小杉線

※小杉線の終点は小杉駅前

10系統

	富山駅前	城址公園前	丸の内	安野屋町	五福末広町	富山大学前	呉羽山公園	呉羽高校前 呉羽	寒江口	富山短期大学前 富山短期大学口	老田口	鷲塚口	手崎	小杉東口	小杉・戸破	新開発	大島	大門口	高岡自動車学校前 野村	中川	広小路	高岡駅前・駅北
①																						
②																					㉑	
③																				⑳	20	
④																			⑲	20	20	23
⑤																		⑱	20	20	20	30
⑥																	⑰	20	23	27	35	
⑦																⑯	20	25	30	34	41	
⑧															⑮	20	26	33	38	41	47	
⑨														⑭	20	29	34	41	45	48	54	
⑩													⑬	20	20	26	34	40	45	49	52	57
⑪												⑫	20	20	30	38	43	48	52	55	62	
⑫											⑪	20	22	26	32	40	46	51	56	61	64	70
⑬										⑩	20	25	29	33	38	44	50	55	60	64	66	72
⑭									⑨	20	20	26	31	34	39	46	52	57	63	66	68	72
⑮								⑧	20	26	27	34	38	41	45	52	57	64	69	71	72	73
⑯							⑦	20	29	34	35	42	45	48	52	57	65	70	75	76	76	76
⑰						⑥	20	26	33	39	41	47	49	52	56	63	68	71	76	76	76	76
⑱					⑤	24	24	31	39	43	45	50	52	56	60	65	71	72	77	77	77	77
③				④	24	24	30	38	44	48	50	56	57	61	61	66	73	73	78	78	78	78
②			丸の内	24	24	24	30	38	44	48	50	56	57	61	61	66	73	73	78	78	78	78
①		城址公園前	24	24	24	24	35	43	49	53	55	60	61	61	61	66	73	73	78	78	78	80
	富山駅前	24	24	28	28	28	35	43	49	53	55	60	61	61	61	66	73	73	78	78	78	80

単位:10円

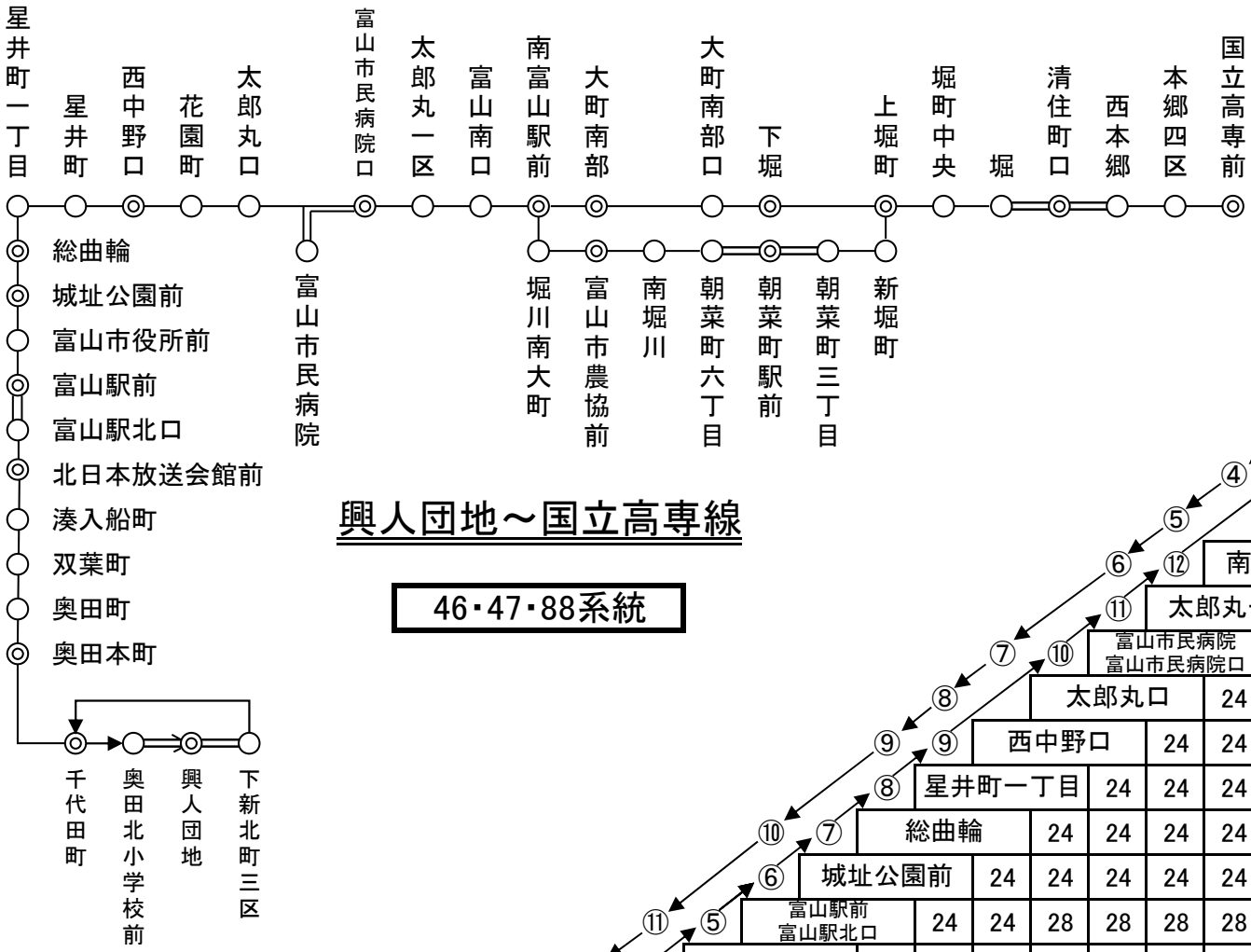

興人団地～国立高専線

46・47・88系統

①	国立高専前																
② ⑮	清住町口・堀西本郷															20	
③ ⑭	上堀町														20	22	
④ ⑬	下堀 朝菜町六丁目～三丁目													20	20	26	
⑤	大町南部 富山市農協前												20	22	25	33	
⑥ ⑫	南富山駅前											20	20	22	25	33	
⑦ ⑪	太郎丸一区										24	24	25	29	31	34	
⑧ ⑩	富山市民病院 富山市民病院口									24	24	24	25	29	31	34	
⑨	太郎丸口								24	24	24	26	29	32	34	42	
⑨	西中野口							24	24	24	24	26	29	32	34	42	
⑧	星井町一丁目						24	24	24	24	24	31	33	38	43	47	
⑦ ⑩	総曲輪					24	24	24	24	24	24	31	33	38	43	47	
⑥	城址公園前				24	24	24	24	24	24	24	33	38	43	43	49	
⑤ ⑪	富山駅前 富山駅北口			24	24	28	28	28	28	28	28	33	38	43	43	49	
④ ⑫	北日本放送会館前		24	24	24	28	28	28	28	28	28	36	41	44	44	50	
③ ⑬	奥田本町	24	24	28	28	28	28	28	28	28	28	36	41	44	45	50	
②	千代田町	20	24	25	31	31	35	35	36	36	36	36	48	50	53	55	61
①	奥田北小学校前 興人団地・下新北町三区	20	20	25	25	36	36	40	40	42	42	42	42	48	50	55	55	61

（2026．10）

20

単位：10円

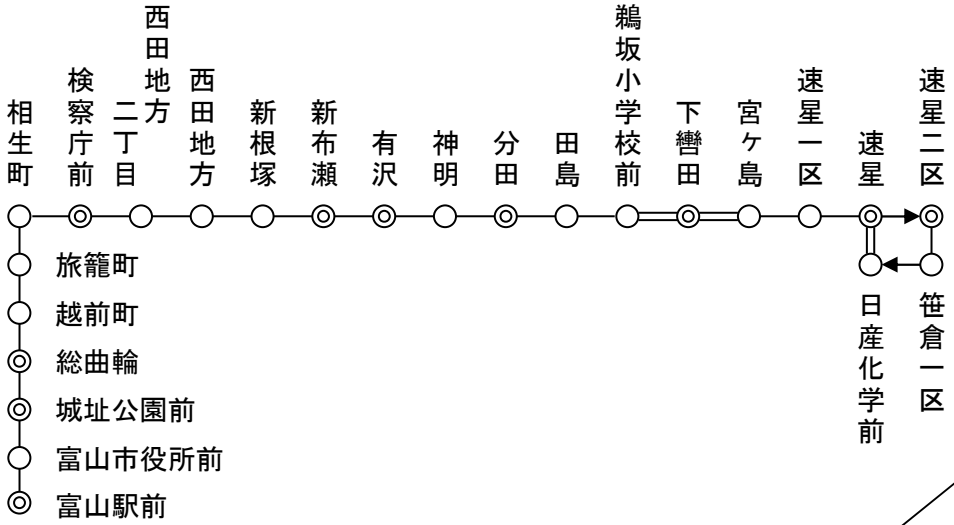

速星線

27系統

⑫	日産化学前												
⑪	速星二区	20											
⑩	速星	20	20										
⑨	鵜坂小学校前 下轡田・宮ヶ島	20	20	20									
⑧	分田	20	27	27	27								
⑦	有沢	20	23	33	33	33							
⑥	新布瀬	20	20	29	36	36	36						
⑤	検察庁前	24	24	29	34	42	42	42					
④	越前町	24	24	27	34	39	46	46	46				
③	総曲輪	24	24	24	27	34	39	46	46	46			
②	城址公園前	24	24	24	24	33	39	44	51	51	51		
①	富山駅前	24	24	28	28	28	33	39	44	51	51	51	

単位:10円

ファボーレ経由速星線

26系統

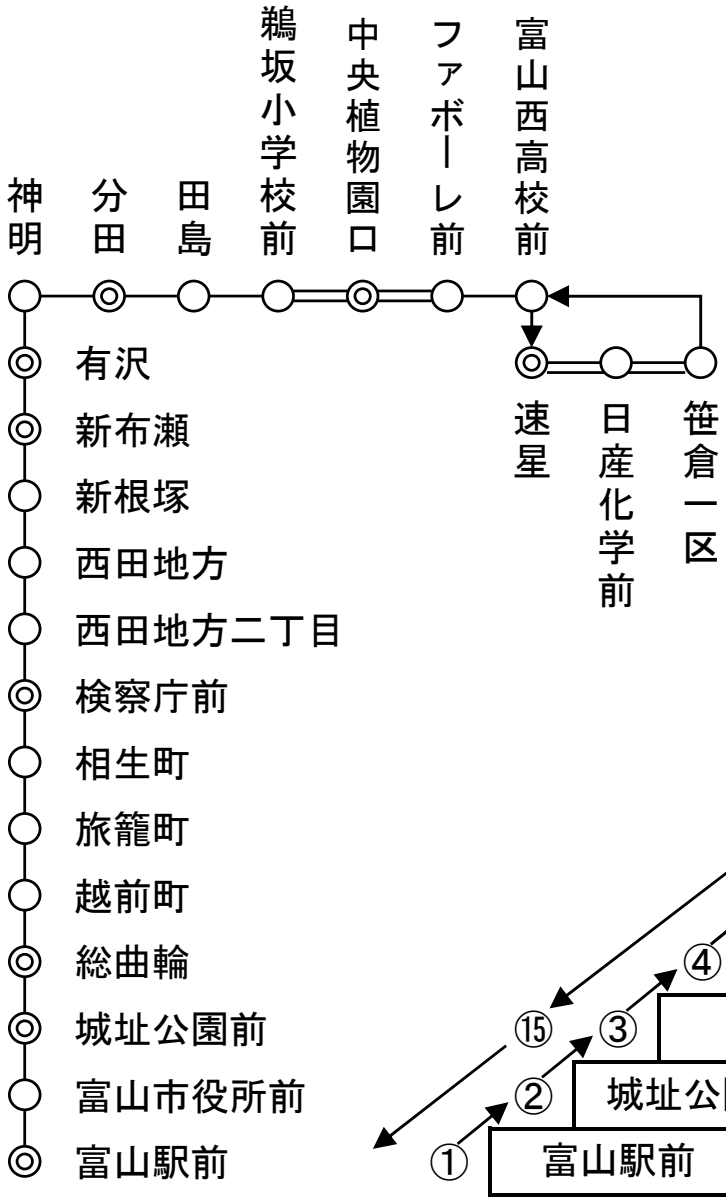

⑩	速星									
⑨	ファボーレ前・中央植物園口・鵜坂小学校前									20
⑧	分田								20	27
⑦	有沢							20	23	33
⑥	新布瀬						20	20	29	36
⑤	検察庁前					24	24	29	34	42
④	越前町				24	24	27	34	39	46
③	総曲輪			24	24	24	27	34	39	46
②	城址公園前		24	24	24	24	33	39	44	51
①	富山駅前	24	24	28	28	28	33	39	44	51

単位:10円

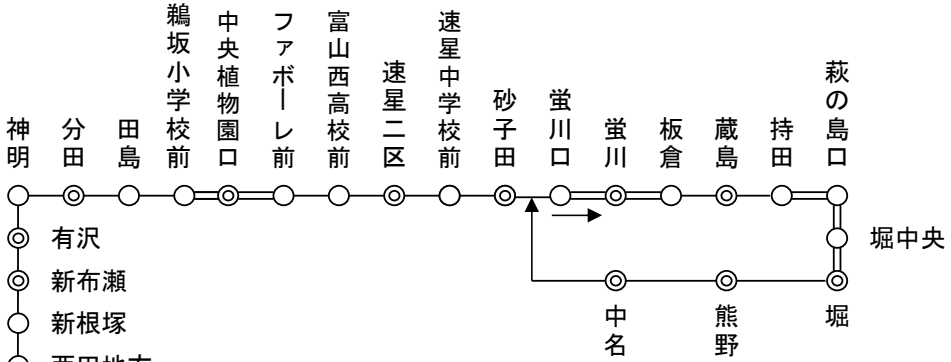

ファボーレ経由萩の島線

29系統

- 有沢
- 新布瀬
- 新根塚
- 西田地方
- 西田地方二丁目
- 検察庁前
- 相生町
- 旅籠町
- 越前町
- 総曲輪
- 城址公園前
- 富山市役所前
- 富山駅前
- 富山駅北口
- 北日本放送会館前
- 環水公園
- 富山県美術館
- 赤十字病院

⑲	中名																			
⑱	熊野	20																		
⑰	萩の島口・持田 堀・堀中央	20	20																	
⑯	蔵島	20	20	20																
⑮	板倉・蛍川 蛍川口	20	20	20	20															
⑭	砂子田	20	20	22	20	20														
⑬	速星二区	20	20	23	30	23	23													
⑫	ファボーレ前・中央 植物園口・鵜坂小学校前	20	27	29	31	38	31	31												
⑪	分田	20	27	33	34	38	43	38	38											
⑩	有沢	20	23	33	39	41	43	45	43	43										
⑨	新布瀬	20	20	29	36	42	43	45	47	45	45									
⑧	検察庁前	24	24	29	34	42	47	48	50	53	50	50								
⑦	越前町	24	24	27	34	39	46	51	53	54	57	54	54							
⑥	総曲輪	24	24	24	27	34	39	46	51	53	54	57	54	54						
⑤	城址公園前	24	24	24	24	33	39	44	51	56	57	60	61	60	60					
④	富山駅前 富山駅北口	24	24	28	28	28	33	39	44	51	56	57	60	61	60	60				
③	北日本放送会館前	24	24	24	28	28	28	38	43	47	55	60	62	64	65	64	64			
②	環水公園	24	24	24	24	28	28	28	41	46	50	59	64	65	67	68	67	67		
①	富山県美術館	24	24	24	24	24	28	28	28	43	48	52	61	65	67	69	70	69	69	
	赤十字病院	24	24	24	24	24	24	28	28	28	45	50	54	63	67	69	71	72	71	71

単位：10円

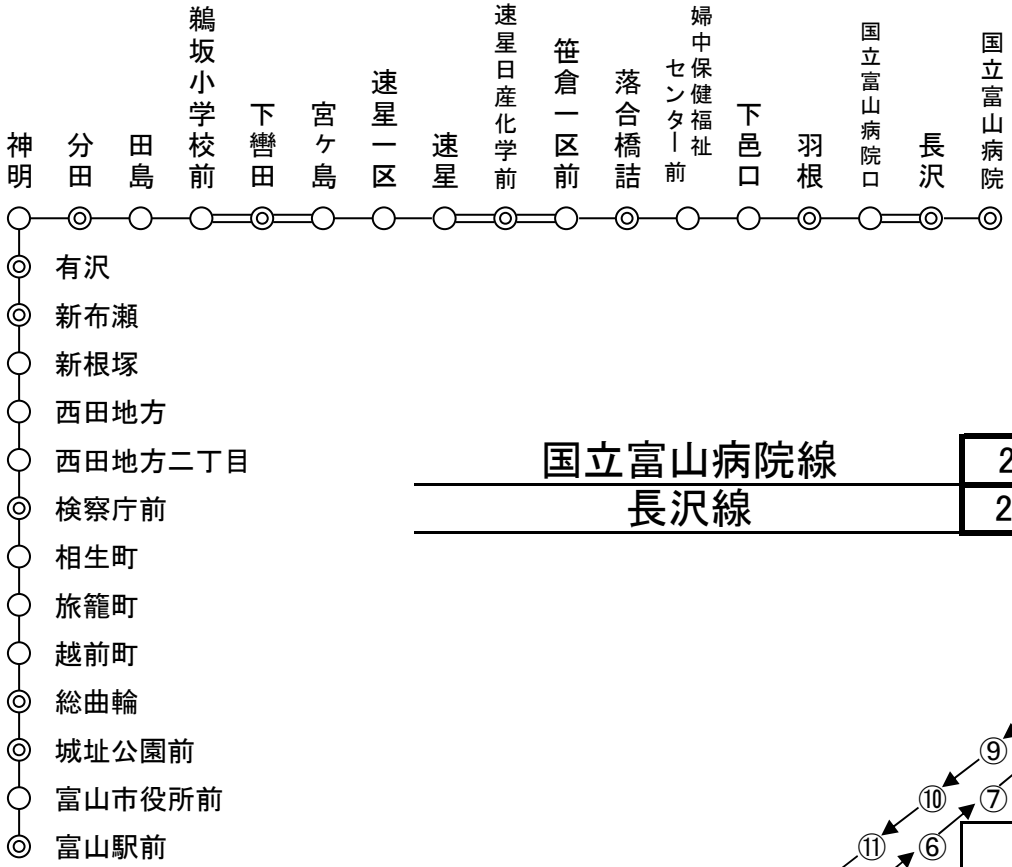

国立富山病院線　28系統
長沢線　21系統

	富山駅前	城址公園前	総曲輪	越前町	検察庁前	新布瀬	有沢	分田	下轡田・宮ケ島 鵜坂小学校前	速星・笹倉一区前 速星日産化学前	落合橋詰	羽根	長沢 国立富山病院口	国立富山病院
①														
②	24													
③	24	24												
④	28	24	24											
⑤	28	24	24	24										
⑥	28	24	24	24	24									
⑦	33	33	27	27	29	29								
⑧	39	39	34	34	34	20	20							
⑨	44	44	39	39	42	29	23	20						
⑩	51	51	46	46	46	36	33	27	20					
⑪	55	55	50	50	53	41	38	32	25	20				
⑫	63	63	57	57	57	48	45	41	34	26	20			
⑬	66	66	62	62	61	52	49	44	38	31	26	20		
	71	71	67	67	67	55	51	47	43	36	31	22	20	

単位：10円

八尾線

23系統

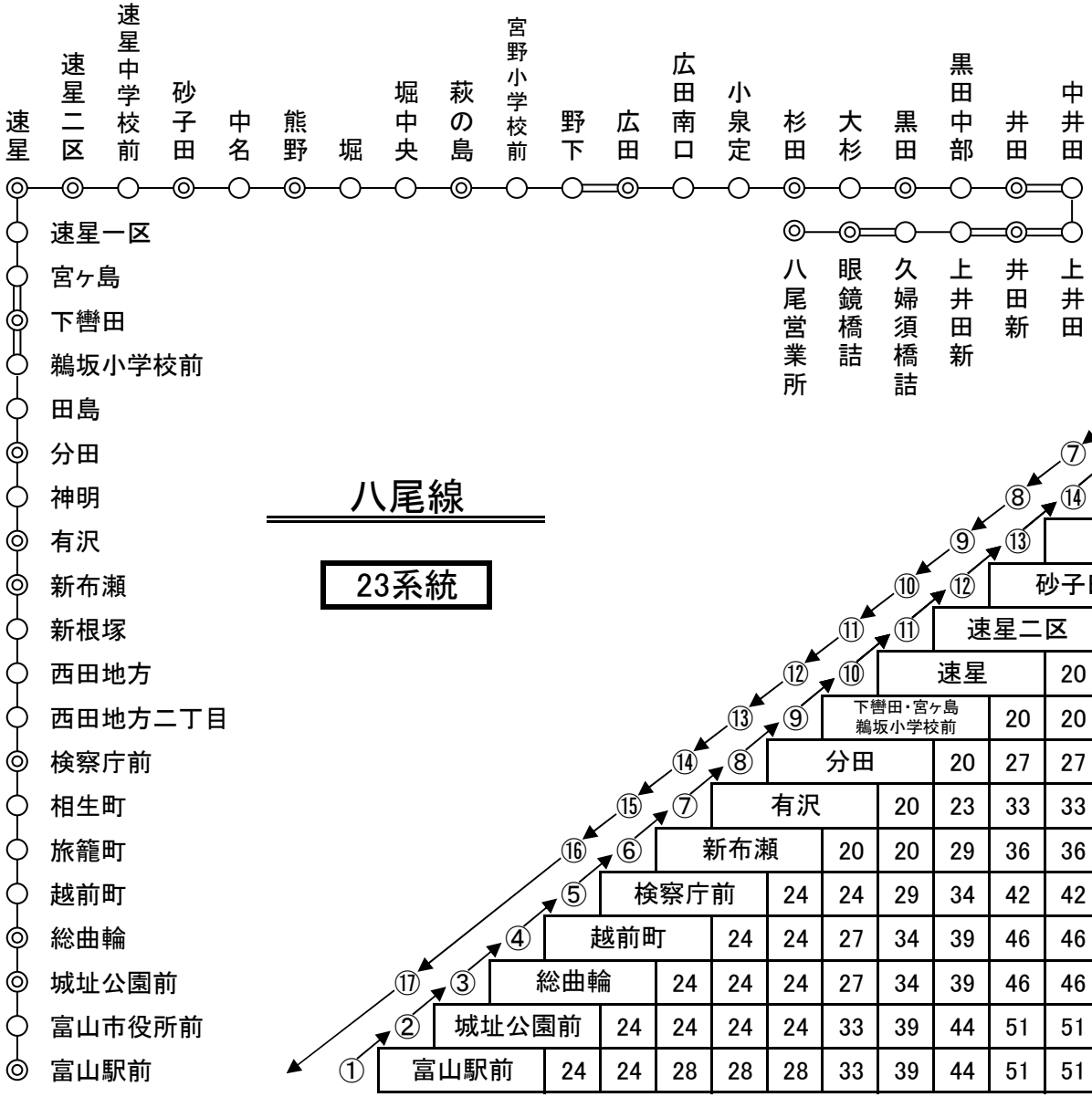

②	八尾営業所																					
⑳	久婦須橋詰・眼鏡橋詰																			20		
③ ⑲	上井田・井田新 上井田新																	20	20			
④ ⑱	中井田・井田															20	20	20				
⑤ ⑰	黒田													20	22	27	27					
⑥ ⑯	杉田											20	23	29	34	34						
⑦ ⑮	広田・野下									20	22	30	35	40	40							
⑧ ⑭	萩の島								20	27	32	38	42	46	46							
⑨ ⑬	熊野							20	26	33	39	43	47	50	50							
⑩ ⑫	砂子田						20	22	30	36	40	46	50	53	53							
⑪ ⑪	速星二区					20	23	30	38	43	46	50	55	60	60							
⑫ ⑩	速星				20	20	23	30	38	43	46	50	55	60	60							
⑬ ⑨	下轡田・宮ヶ島 鵜坂小学校前			20	20	27	31	38	44	49	51	57	62	65	65							
⑭ ⑧	分田		20	27	27	33	38	43	48	54	57	63	67	71	71							
⑮ ⑦	有沢	20	23	33	33	39	43	45	50	57	57	64	69	73	73							
⑯ ⑥	新布瀬	20	20	29	36	36	42	45	47	53	61	61	66	72	75	75						
⑤	検察庁前	24	24	29	34	42	42	47	50	53	57	65	65	72	76	78	78					
④	越前町	24	24	27	34	39	46	46	51	54	57	64	71	72	76	80	80	80				
⑰ ③	総曲輪	24	24	24	27	34	39	46	46	51	54	57	64	71	72	76	80	80	80			
②	城址公園前	24	24	24	24	33	39	44	51	51	56	60	61	66	72	73	80	80	80	80		
①	富山駅前	24	24	28	28	28	33	39	44	51	51	56	60	61	66	72	73	80	80	80	80	

単位:10円

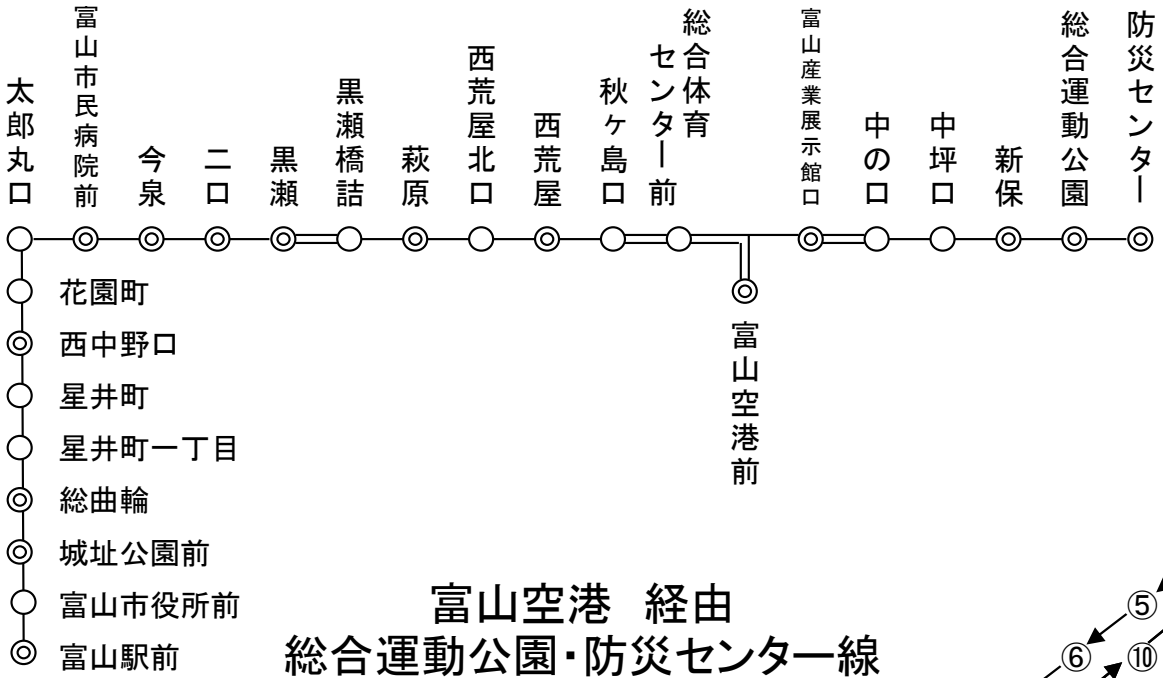

富山空港　経由
総合運動公園・防災センター線

36系統

①	防災センター																
②	総合運動公園	20															
③ ⑭	新保	20	20														
④ ⑬	富山産業展示館口 中の口	20	24	24													
⑫	総合体育センター前 富山空港前・秋ヶ島口	20	20	27	27												
⑤ ⑪	西荒屋	20	20	29	36	36											
⑥ ⑩	萩原	20	20	20	31	38	38										
⑦ ⑨	黒瀬・黒瀬橋詰	20	22	29	29	35	42	42									
⑧ ⑧	二口	20	20	26	32	32	39	43	43								
⑨ ⑦	今泉	20	20	22	29	34	34	41	43	43							
⑩ ⑥	富山市民病院前	20	20	20	26	32	36	36	43	44	44						
⑪	太郎丸口	24	24	24	26	31	37	40	40	46	47	47					
⑤	西中野口	24	24	24	24	26	31	37	40	40	46	47	47				
④	星井町一丁目	24	24	24	25	27	31	35	41	47	47	51	53	53			
⑫ ③	総曲輪	24	24	24	24	25	27	31	35	41	47	47	51	53	53		
②	城址公園前	24	24	24	24	24	31	33	36	41	46	47	47	55	56	56	
①	富山駅前	24	24	28	28	28	28	31	33	36	41	46	47	47	55	56	56

単位：10円

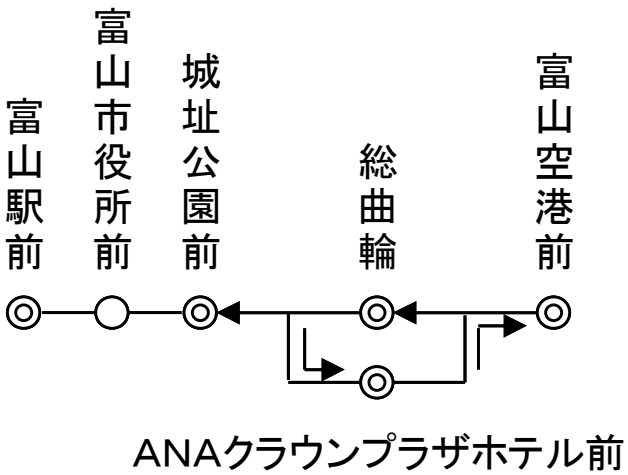

富山空港線

	富山空港前
富山駅前・城址公園前・ANA（総曲輪）	47

布目経由富山～新港東口線
（富山大学・呉羽山公園）

14系統

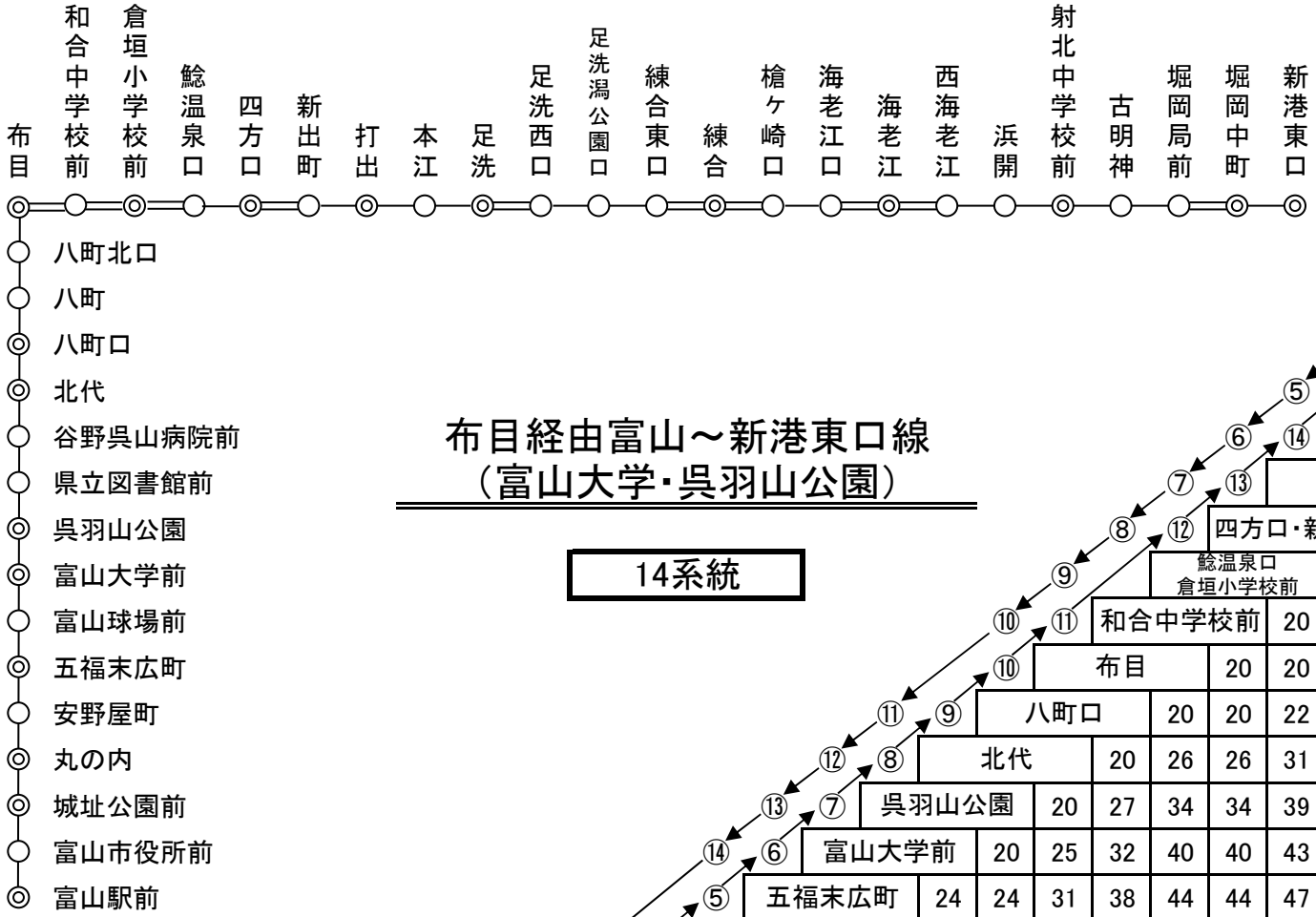

	富山駅前	城址公園前	丸の内	安野屋町	五福末広町	富山大学前	呉羽山公園	北代	八町口	布目	和合中学校前	鯰温泉口 倉垣小学校前	四方口・新出町	打出	足洗・足洗西口	槍ヶ崎口 練合・練合東口	海老江口 海老江・西海老江	射北中学校前	堀岡局前 堀岡中町	新港東口
富山駅前		24	24	24	24	28	28	28	35	42	48	54	54	57	62	65	69	74	80	85	87	87
城址公園前	24		24	24	24	24	35	42	48	54	54	57	62	65	69	74	80	85	87	87
丸の内	24	24		24	30	38	43	49	49	52	57	61	64	70	74	78	84	86	86
安野屋町	24	24	30		38	43	49	49	52	57	61	64	70	74	78	84	86
五福末広町	24	24	31	38		44	44	47	51	55	57	64	69	73	78	80
富山大学前	20	25	32	40	40		43	47	50	54	60	65	70	73	74
呉羽山公園	20	27	34	34	39	43		46	50	55	61	65	69	70
北代	20	26	26	31	36	40	44		49	54	60	63	64
八町口	20	20	22	30	34	39	44	49		53	57	60
布目	20	20	20	26	31	38	43	47	51		52
和合中学校前	20	20	20	26	33	39	44	48	49		
鯰温泉口 倉垣小学校前	20	20	26	33	39	44	48	49			
四方口・新出町	20	20	29	34	40	44	46				
打出	20	23	30	35	41	43					
足洗・足洗西口	20	25	31	36	39						
槍ヶ崎口 練合・練合東口	20	25	30	32							
海老江口 海老江・西海老江	20	23	26								
射北中学校前	20	20									
堀岡局前 堀岡中町	20										
新港東口											

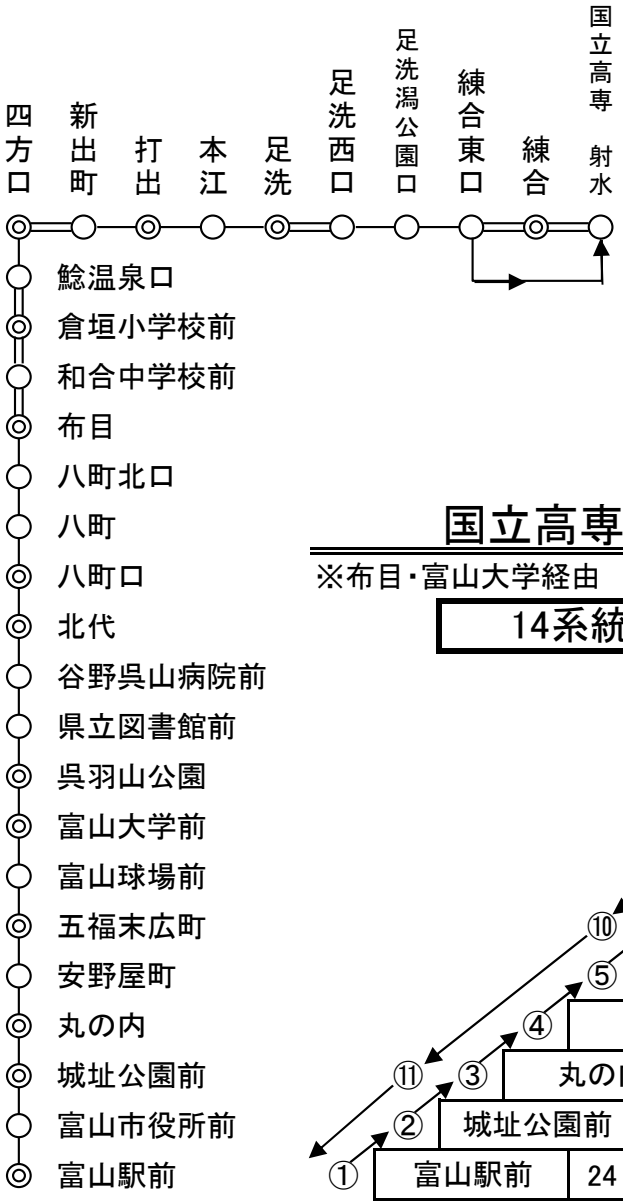

国立高専射水線

※布目・富山大学経由

14系統

⑮	練合東口・練合・国立高専 射水														
⑭	足洗・足洗西口	20													
⑬	打出	20	23												
⑫	四方口・新出町	20	20	29											
⑪	鯰温泉口 倉垣小学校前	20	20	26	33										
⑩	和合中学校前	20	20	20	26	33									
⑨	布目	20	20	20	26	31	38								
⑧	八町口	20	20	22	30	34	39	44							
⑦	北代	20	26	26	31	36	40	44	49						
⑥	呉羽山公園	20	27	34	34	39	43	46	50	55					
⑤	富山大学前	20	25	32	40	40	43	47	50	54	60				
④	五福末広町	24	24	31	38	44	44	47	51	55	57	64			
③	安野屋	24	24	30	38	43	49	49	52	57	61	64	70		
②	丸の内	24	24	24	30	38	43	49	49	52	57	61	64	70	
①	城址公園前	24	24	24	24	35	42	48	54	54	57	62	65	69	74
	富山駅前	24	24	28	28	28	35	42	48	54	54	57	62	65	69	74

単位:10円

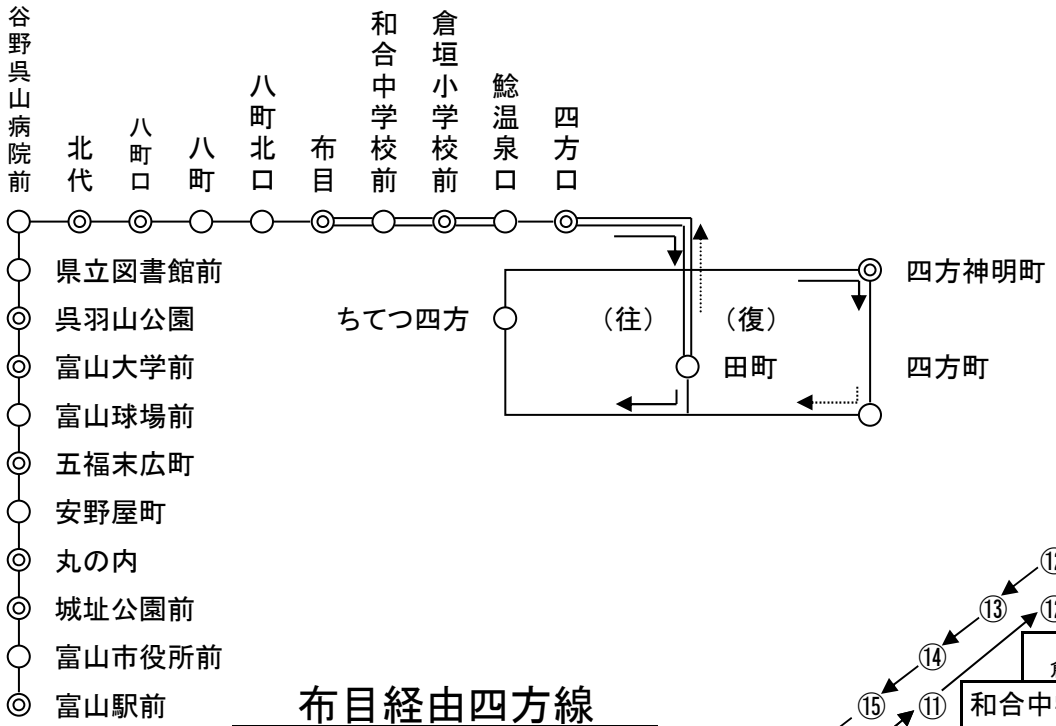

布目経由四方線

14系統

⑫	⑬	⑫	⑭	⑪	⑮	⑩	⑯	⑨	⑰	⑧	⑱	⑦	⑲	⑥	⑤	④	⑳	③	②	①
四方神明町																				
	四方口 田町																			
		鯰温泉口 倉垣小学校前																		
			和合中学校前																	
				布目																
					八町口															
						北代														
							呉羽山公園													
								富山大学前												
									五福末広町											
										安野屋町										
											丸の内									
												城址公園前								
													富山駅前							
														20						
														20	20					
														20	20	20				
														20	20	20	20			
														20	20	22	30	30		
														20	26	26	31	36	36	
														20	27	34	34	39	43	43
														20	25	32	40	40	43	47	47
														24	24	31	38	44	44	47	51	51
														24	24	30	38	43	49	49	52	57	57
														24	24	24	30	38	43	49	49	52	57	57
														24	24	24	24	35	42	48	54	54	57	62	62
														24	24	28	28	28	35	42	48	54	54	57	62	62

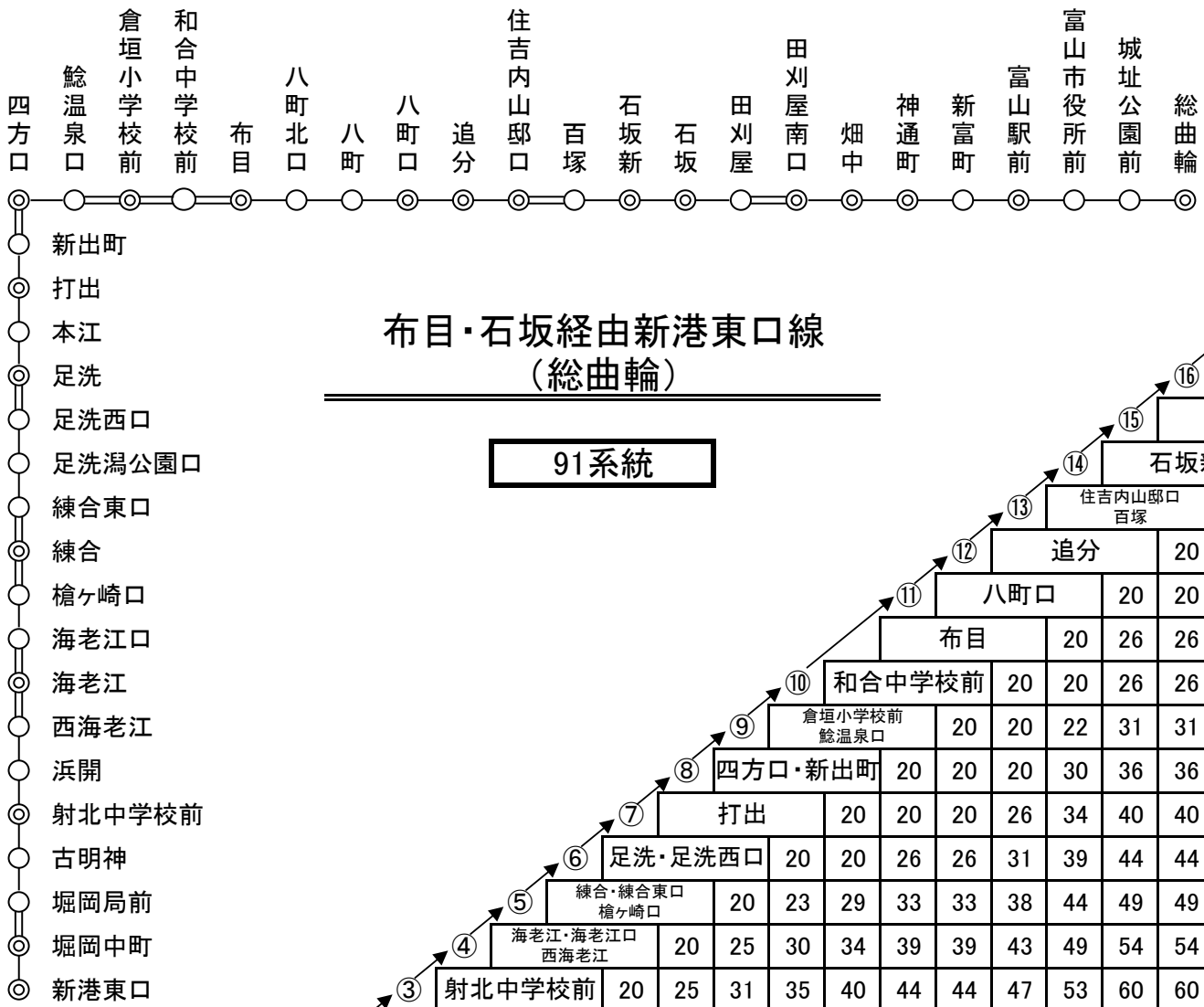

布目・石坂経由新港東口線
（総曲輪）

91系統

	① 新港東口	② 堀岡局前 堀岡中町	③ 射北中学校前	④ 海老江・海老江口 西海老江	⑤ 練合・練合東口 槍ヶ崎口	⑥ 足洗・足洗西口	⑦ 打出	⑧ 四方口・新出町	⑨ 倉垣小学校前 鯰温泉口	⑩ 和合中学校前	布目	⑪ 八町口	⑫ 追分	⑬ 住吉内山邸口 百塚	⑭ 石坂新	⑮ 石坂	⑯ 田刈屋 田刈屋南口	⑰ 畑中	⑱ 神通町	富山駅前	総曲輪
① 新港東口		20	20	26	32	39	43	46	49	49	52	60	64	64	68	71	80	80	86	87	87
② 堀岡局前 堀岡中町			20	23	30	36	41	44	48	48	51	57	63	63	66	69	78	78	84	87	87
③ 射北中学校前				20	25	31	35	40	44	44	47	53	60	60	61	64	73	73	78	85	85
④ 海老江・海老江口 西海老江					20	25	30	34	39	39	43	49	54	54	56	60	69	69	74	80	80
⑤ 練合・練合東口 槍ヶ崎口						20	23	29	33	33	38	44	49	49	51	54	64	64	70	74	74
⑥ 足洗・足洗西口							20	20	26	26	31	39	44	44	46	49	57	57	64	69	69
⑦ 打出								20	20	20	26	34	40	40	43	46	55	55	61	65	65
⑧ 四方口・新出町									20	20	20	30	36	36	39	42	51	51	57	62	62
⑨ 倉垣小学校前 鯰温泉口										20	20	22	31	31	34	38	47	47	52	57	57
⑩ 和合中学校前											20	20	26	26	27	32	44	44	49	54	54
布目												20	26	26	27	32	44	44	49	54	54
⑪ 八町口													20	20	25	29	38	38	43	48	48
⑫ 追分														20	20	25	31	31	35	43	43
⑬ 住吉内山邸口 百塚															20	20	25	25	30	42	42
⑭ 石坂新																20	24	24	26	35	35
⑮ 石坂																	24	24	24	28	28
⑯ 田刈屋 田刈屋南口																		24	24	28	28
⑰ 畑中																			24	28	28
⑱ 神通町																				24	24
富山駅前																					24
総曲輪																					

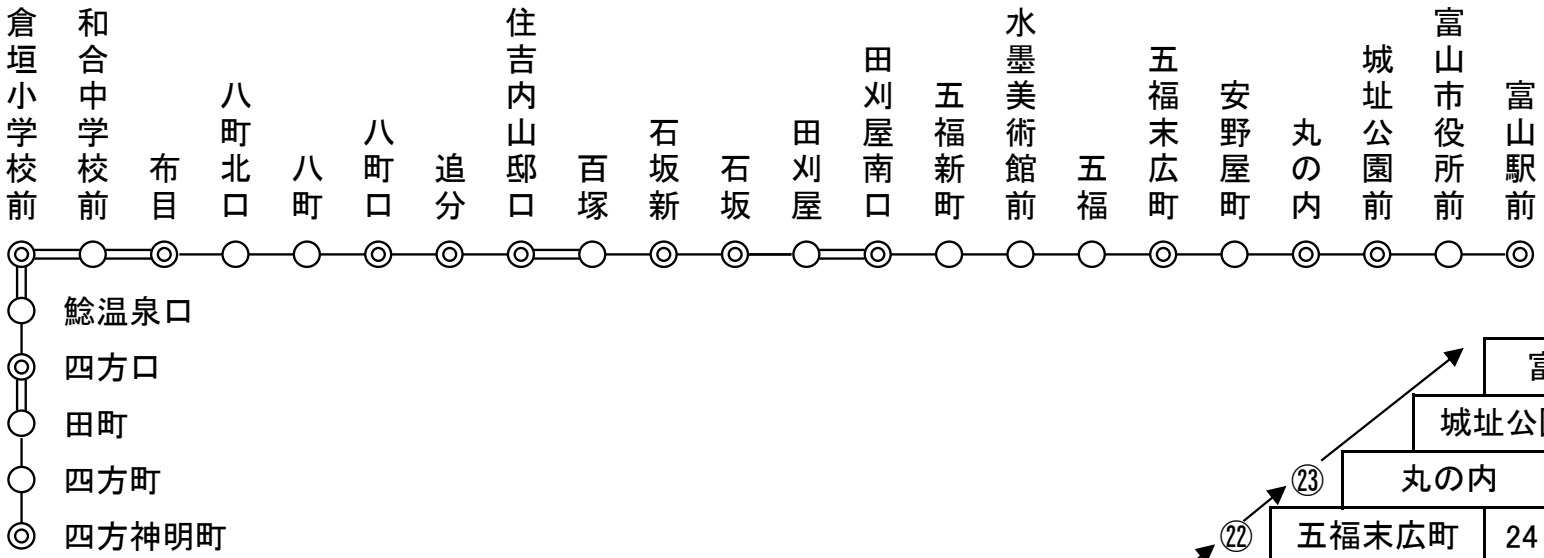

布目・石坂経由四方

91系統

	⑫	⑬	⑭	⑮	⑯	⑰	⑱	⑲	⑳	㉑	㉒	㉓			
富山駅前															
城址公園前															24
丸の内														24	24
五福末広町													24	24	28
田刈屋 田刈屋南口												24	24	28	28
石坂											24	24	24	28	28
石坂新										20	24	27	31	35	35
住吉内山邸口 百塚									20	20	25	31	38	42	42
追分								20	20	25	31	31	38	43	43
八町口							20	20	25	29	38	38	43	48	48
布目						20	26	26	27	32	44	44	49	54	54
和合中学校前					20	20	26	26	27	32	44	44	49	54	54
倉垣小学校前 鯰温泉口				20	20	22	31	31	34	38	47	47	52	57	57
四方口・田町			20	20	20	30	36	36	39	42	51	51	57	62	62
四方神明町		20	20	20	20	30	36	36	39	42	51	51	57	62	62

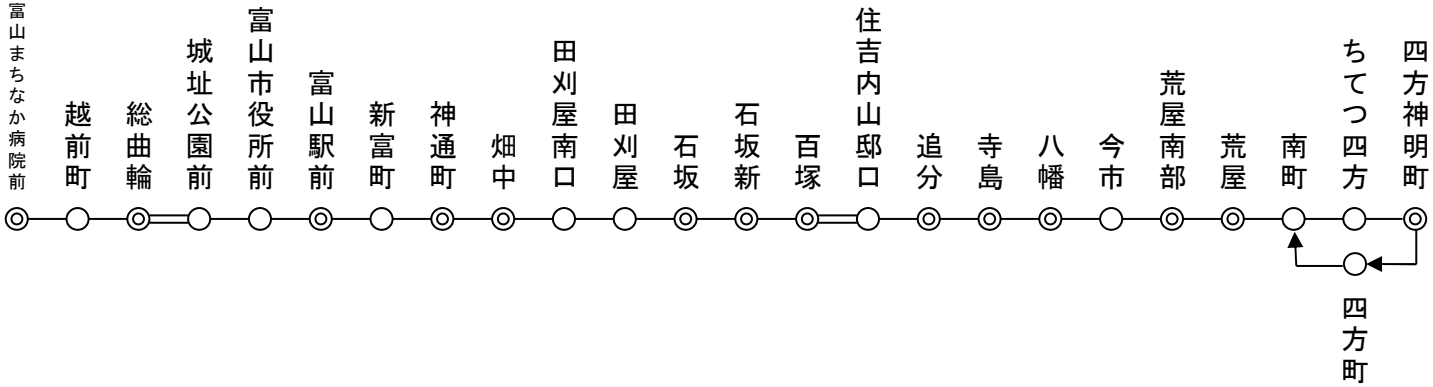

富山まちなか病院ー八幡経由四方線

90系統

①	四方神明町													
② ⑬	荒屋													20
③ ⑫	荒屋南部												20	20
④ ⑪	八幡											20	20	20
⑤ ⑩	寺島										20	20	21	27
⑥ ⑨	追分									20	20	22	25	33
⑦ ⑧	住吉内山邸口 百塚								20	20	23	29	31	36
⑧ ⑦	石坂新							20	20	23	27	31	34	39
⑨ ⑥	石坂						20	20	25	29	32	35	38	42
⑤	畑中					24	24	25	31	35	38	42	45	51
⑩ ④	神通町				24	24	26	30	35	39	42	46	48	53
	富山駅前			24	28	28	35	42	43	48	54	55	57	62
⑪ ③	城址公園前 総曲輪		24	24	28	28	35	42	43	48	54	55	57	62
②	越前町 富山まちなか病院	24	28	28	28	28	35	42	43	48	54	55	57	62

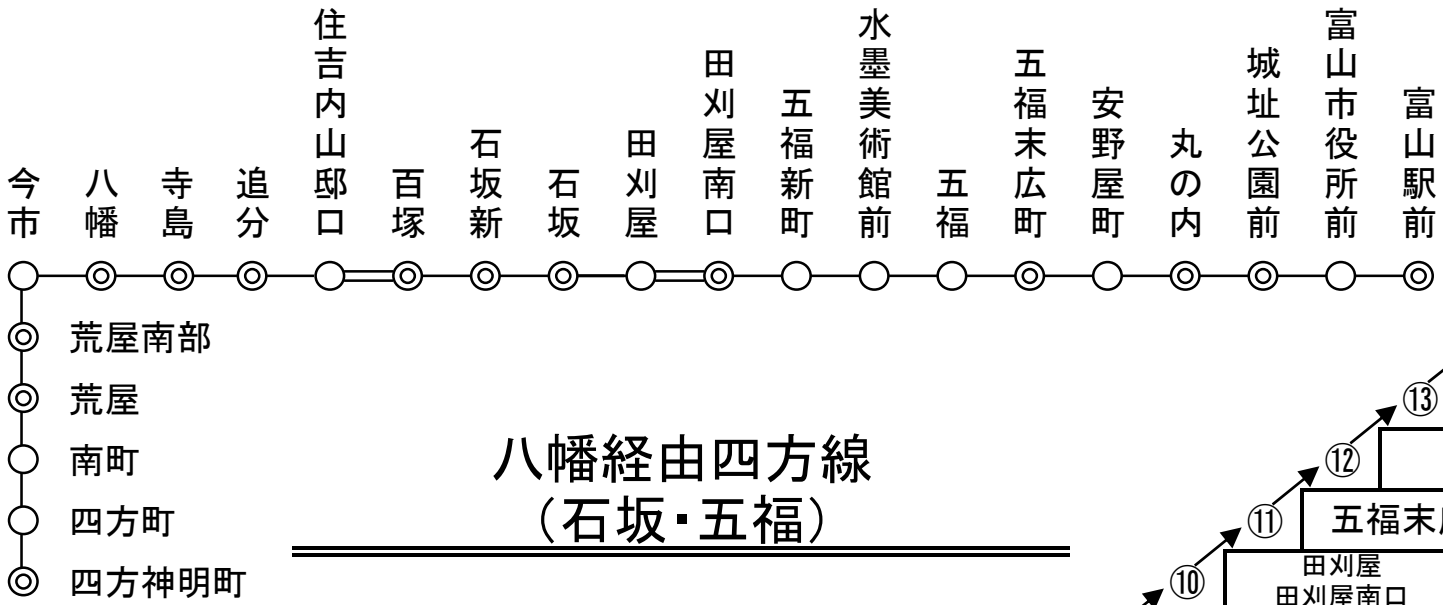

八幡経由四方線
（石坂・五福）

90系統

⑬	富山駅前													
⑫	城址公園前													24
⑪	丸の内												24	24
⑩	五福末広町											24	24	28
⑨	田刈屋 田刈屋南口										24	24	28	28
⑧	石坂									24	24	24	28	28
⑦	石坂新								20	24	27	31	35	35
⑥	住吉内山邸口 百塚							20	20	25	31	38	42	42
⑤	追分						20	20	25	31	31	38	43	43
④	寺島					20	20	23	29	35	38	43	48	48
③	八幡				20	20	23	27	32	38	44	49	54	54
②	荒屋南部			20	20	22	29	31	35	42	45	50	55	55
①	荒屋		20	20	21	25	31	34	38	45	47	52	57	57
	四方神明町	20	20	20	27	33	36	39	42	51	51	57	62	62

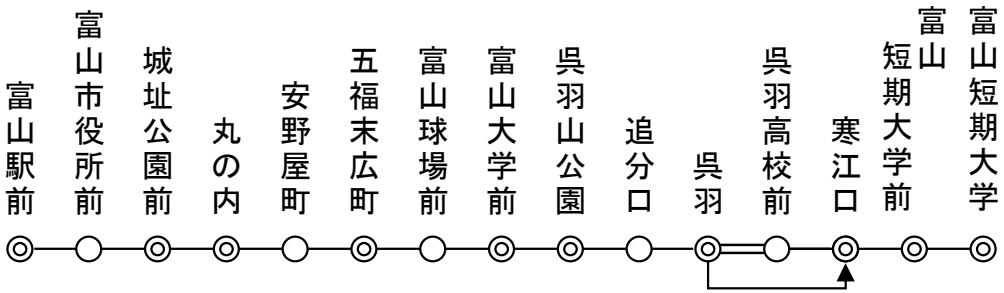

富山短期大学線

19系統

⑬	富山短期大学													
⑩		富山短期大学前											20	
⑨	⑭	寒江口										20	20	
⑧	⑮	呉羽 呉羽高校前									20	26	26	
⑦	⑯	呉羽山公園								20	29	34	34	
⑥	⑰	富山大学前							20	26	33	39	39	
⑤		五福末広町						24	24	31	39	43	43	
④		安野屋町					24	24	30	38	44	48	48	
③	⑱	丸の内				24	24	24	30	38	44	48	48	
②		城址公園前			24	24	24	24	35	43	49	53	53	
①		富山駅前	24	24	28	28	28	35	43	49	53	53		

（2026．10）　　他1　　単位：10円

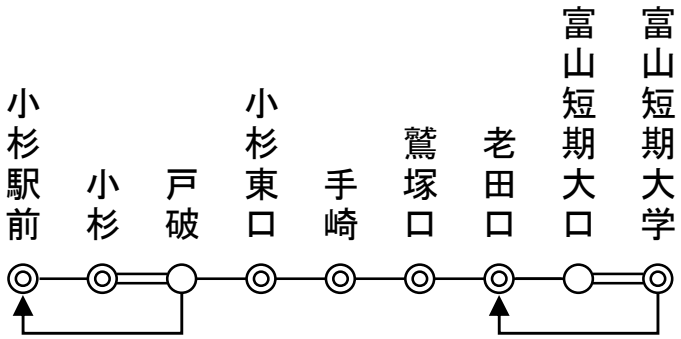

小杉～富山短期大学線

							富山短期大学 富山短期大学口
						老田口	20
					鷲塚口	20	25
				手崎	20	22	29
			小杉東口	20	20	26	33
		小杉・戸破	20	20	27	32	38
	小杉駅前	20	20	20	27	32	38

（2026．10）

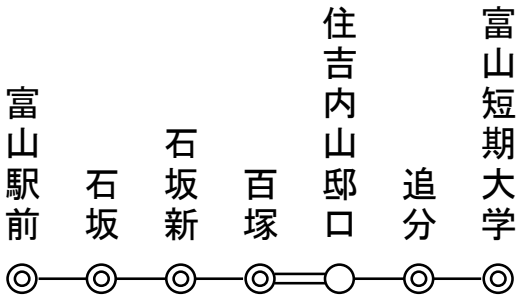

石坂経由富山短期大学線

					富山短期大学
				追分	41
			百塚 住吉内山邸口	20	43
		石坂新	20	20	45
	石坂	20	20	25	47
富山駅前	28	35	42	43	53

他2　　単位：10円

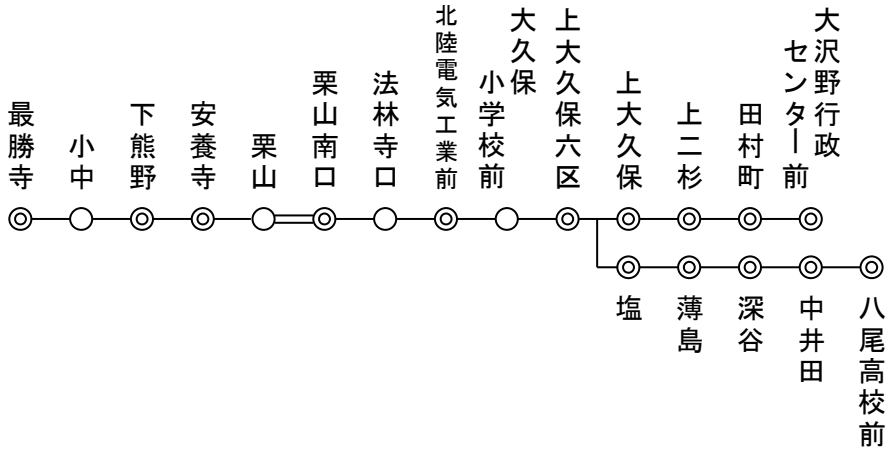

八尾高校線

①	八尾高校前																	
②	中井田																26	
③	深谷														20		33	
④	薄島												20		25		38	
⑤	塩											20		26		33		46
⑥	上大久保										20		30		34		40	54
⑦	上二杉									20		20		31		35	42	54
⑧	田村町								20		20		26		34	39	45	57
⑨	大沢野行政センター前							20		20		25		30		39	43	48	61
⑩	田村町						20		20		20		20		26		34	39	45	57
⑪	上二杉					20		20		20		20		20		20		31	35	42	54
⑫	上大久保				20		20		25		20		20		20		30	34	40	54
⑬	上大久保六区			20		20		20		25		20		20		20		29	33	40	52
⑭	北陸電気工業前		20		20		20		26		31		26		20		20		25	34	39	44	56
⑮	栗山・栗山南口	20		23		29		29		32		34		32		29		29		32	40	44	49	66
⑯	安養寺		20		25		31		35		35		39		44		39		35		35	38	45	48	54	66
⑰	下熊野	20		20		27		32		36		36		40		45		40		36		36	39	46	50	55	68
	最勝寺		20		20		27		33		39		42		42		46		50		46		42	42	45	52	55	62	73

（2026. 10）　　他3　　単位：10円

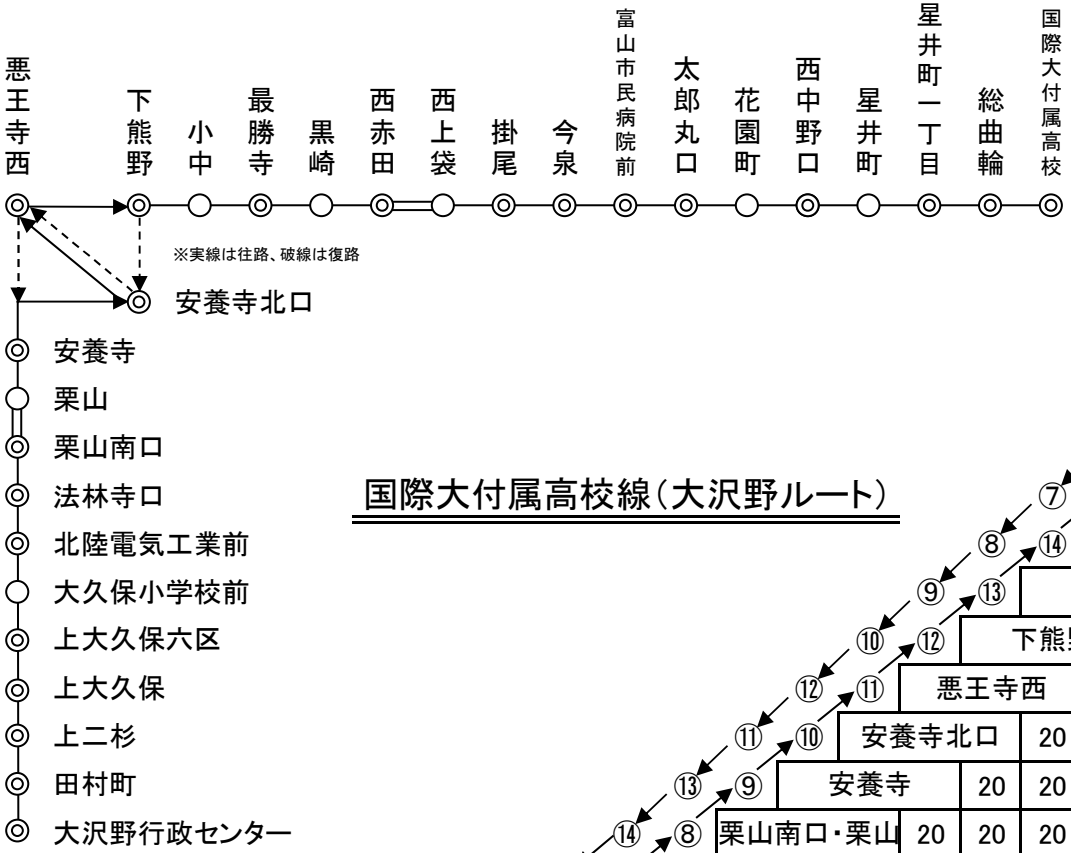

国際大付属高校線（大沢野ルート）

⑲	国際大付属高校																				
⑱	総曲輪	53																			
⑰	星井町一丁目	24	60																		
⑯	西中野口	24	24	60																	
⑮	太郎丸口	24	24	24	60																
⑭	富山市民病院前	24	24	24	24	64															
⑬	今泉	20	24	24	25	25	64														
⑫	掛尾	20	20	24	24	27	27	67													
⑪	西赤田・西上袋	20	20	23	29	29	33	33	71												
⑩	最勝寺	20	25	27	31	34	34	39	39	77											
⑨	下熊野	20	26	32	34	36	41	41	44	44	83										
⑧	悪王寺西	20	20	29	33	35	36	41	41	44	44	83									
⑦	安養寺北口	20	20	20	29	33	35	36	41	41	44	44	83								
⑥	安養寺	20	20	20	20	29	35	38	40	45	45	49	49	89							
⑤	栗山南口・栗山	20	20	20	20	27	34	39	41	44	47	47	51	51	91						
④	法林寺口	20	25	27	27	27	33	40	45	47	49	52	52	56	56	93					
③	北陸電気工業前	20	20	25	27	27	27	33	40	45	47	49	52	52	56	56	96				
②	上大久保六区	20	23	23	31	32	32	32	39	44	49	51	53	57	57	61	61	100			
①	上大久保	20	20	29	29	35	36	36	36	42	48	52	54	57	62	62	65	65	102		
	上二杉	20	20	20	29	29	35	36	36	36	42	48	52	54	57	62	62	65	65	105	
	田村町	20	20	20	26	32	32	39	40	40	40	46	51	55	57	61	64	64	68	68	107
	大沢野行政センター	20	20	25	25	31	34	34	44	45	45	45	50	54	57	62	64	67	67	71	110

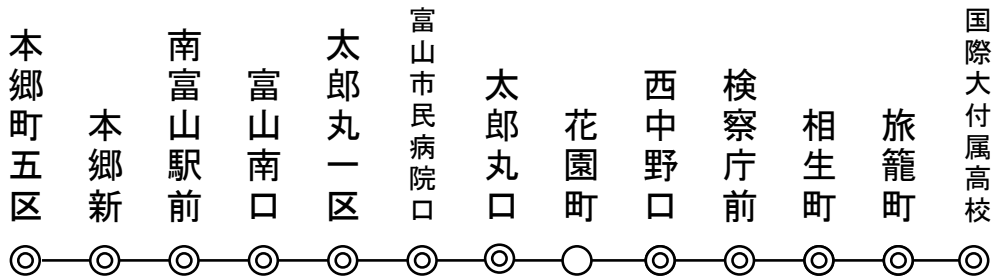

国際大付属高校線（南富山ルート）

	国際大付属高校	旅籠町	相生町	検察庁前	西中野口	太郎丸口	富山市民病院口	太郎丸一区	富山南口	南富山駅前	本郷新	本郷町五区
旅籠町												
相生町	53											
検察庁前	53	24										
西中野口	57	24	24									
太郎丸口	60	24	24	24								
富山市民病院口	60	24	24	24	24							
太郎丸一区	64	24	24	24	24	24						
富山南口	64	24	24	24	24	24	24					
南富山駅前	64	24	24	24	24	24	24	24				
本郷新	65	24	24	24	24	24	24	24	24			
本郷町五区	69	35	34	33	30	27	24	24	24	26	20	20

（2026. 10）　　他　5　　単位:10円

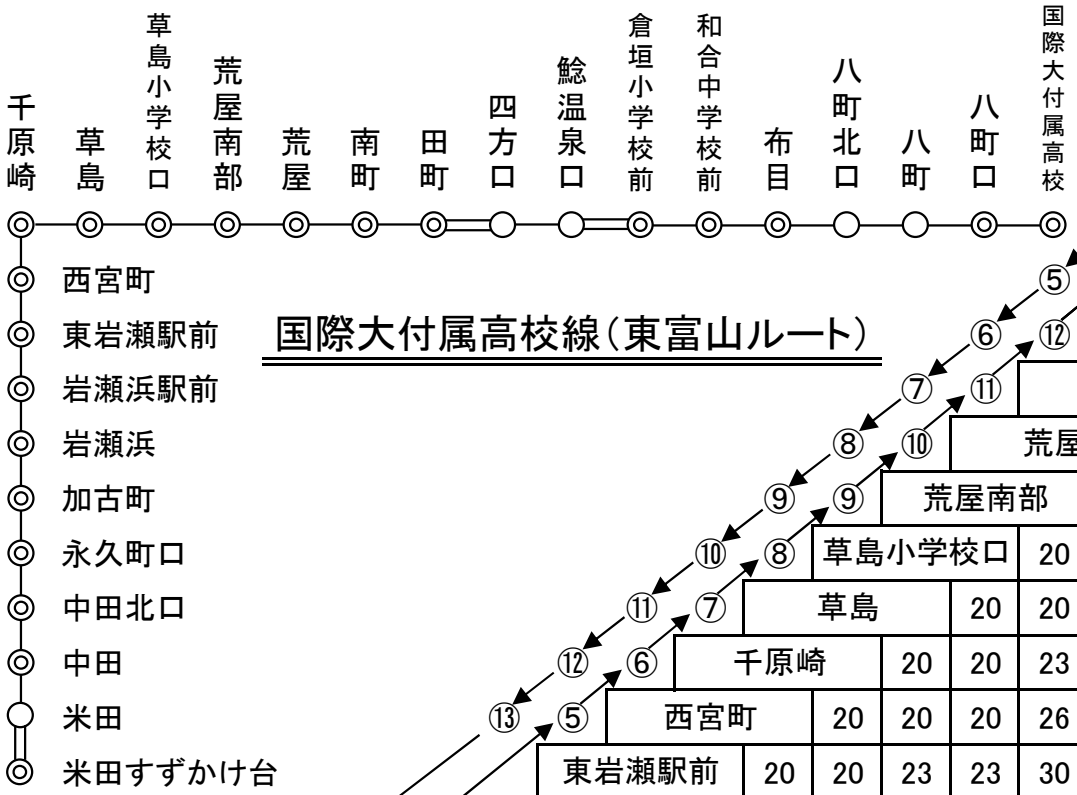

国際大付属高校線（東富山ルート）

	国際大付属高校	八町口	布目	和合中学校前	鯰温泉口 倉垣小学校前	四方口 田町	南町	荒屋	荒屋南部	草島小学校口	草島	千原崎	西宮町	東岩瀬駅前	岩瀬浜駅前	岩瀬浜	加古町	永久町口	中田北口	中田	米田 米田すずかけ台
①																					
②		36																			
③		42	20																		
④		43	20	20																	
⑤		44	22	20	20																
⑥		51	30	20	20	20															
⑦		52	31	23	20	20	20														
⑧		53	33	26	23	20	20	20													
⑨		55	33	26	25	20	20	20	20												
⑩		57	35	31	29	26	23	20	20	20											
⑪		60	35	31	29	26	23	20	20	20	20										
⑫		65	41	35	35	31	29	26	26	23	20	20									
⑬		67	44	40	38	35	31	29	26	26	20	20	20								
⑭		69	49	44	42	39	36	34	32	30	23	23	20	20							
⑮		69	49	44	42	39	36	34	32	30	23	23	20	20	20						
⑯		73	51	46	43	40	38	35	33	31	29	26	22	22	22	20					
		73	51	46	43	40	38	35	33	31	29	26	22	22	22	22	20				
		73	51	46	43	40	38	35	33	31	29	26	22	22	22	22	20	20			
		73	51	46	43	40	38	35	33	31	29	26	22	22	22	22	20	20	20		
		82	59	54	51	48	46	44	42	40	38	35	32	32	32	32	20	20	20	20	

（2026．10）　　他　6　　単位:10円

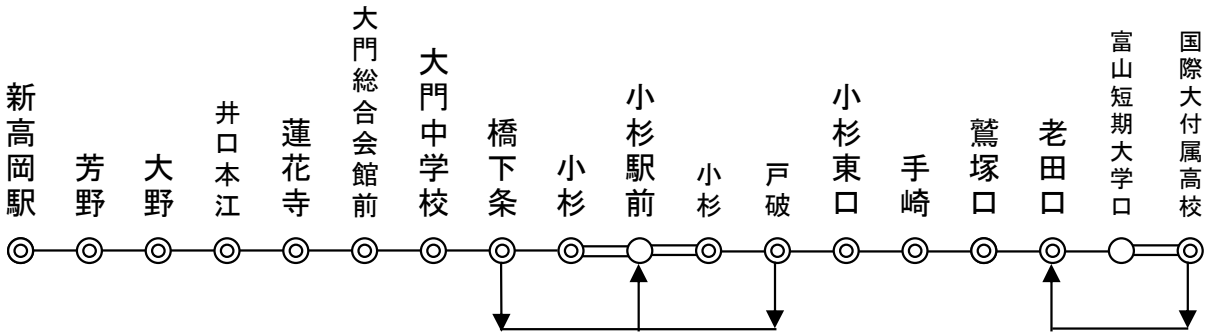

国際大付属高校線（高岡ルート）

	国際大付属高校 富山短期大学口	老田口	鷲塚口	手崎	小杉東口	戸破	小杉・小杉駅前・小杉	橋下条	大門中学校	大門総合会館前	蓮花寺	井口本江	大野	芳野	新高岡駅
①															
②		20													
③		25	20												
④		29	22	20											
⑤		33	26	20	20										
⑥		38	32	27	20	20									
⑦		38	32	27	20	20	20								
⑧		43	39	34	29	25	20	20							
⑨		56	52	48	44	41	35	35	30						
⑩		60	56	52	48	45	40	40	34	20					
⑪		66	62	57	53	50	46	46	41	23	20				
⑫		67	64	60	55	52	47	47	42	26	20	20			
⑬		68	64	60	55	52	48	48	42	26	20	20	20		
①		69	68	64	60	56	52	52	46	32	27	20	20	20	
②	72	70	67	64	62	59	59	57	44	40	33	32	31	26	

（2026. 10）　　他　7　　単位:10円

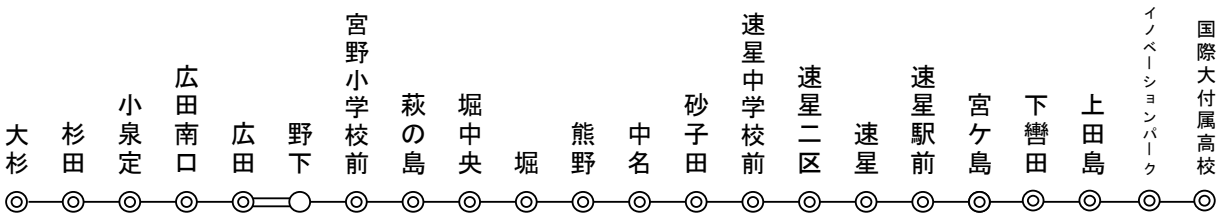

国際大付属高校線（杉原ルート）

①	国際大付属高校																				
② ⑲	イノベーションパーク																			51	
③ ⑱	上田島																	20		54	
④	下轡田																20	20		55	
⑰	宮ケ島														20	20	20			55	
⑤ ⑯	速星駅前												20	20	20	25				55	
⑥ ⑮	速星										20	20	20	22	26					57	
⑦ ⑭	速星二区								20	20	20	20	23	29						57	
⑬	速星中学校前							20	20	20	27	27	27	30						60	
⑧ ⑫	砂子田						20	20	20	20	27	27	27	32						62	
⑪	中名					20	23	23	23	23	31	31	31	35						64	
⑨ ⑩	熊野				20	20	23	23	23	26	31	31	31	39						66	
⑨	堀			20	22	22	30	30	30	30	38	38	38	41						69	
⑧	堀中央		20	20	22	22	30	30	30	31	38	38	38	42						70	
⑩ ⑦	萩の島	20	20	20	22	22	30	30	30	32	38	38	38	44						71	
⑥	宮野小学校前	20	26	26	26	30	30	38	38	38	38	44	44	44						73	
⑪ ⑤	広田・野下	20	20	26	26	26	30	30	38	38	38	38	44	44						74	
④	広田南口	20	27	27	33	33	33	36	36	43	43	43	43	49						78	
③	小泉定	20	20	27	27	33	33	33	36	36	43	43	43	43	49					80	
⑫ ②	杉田	20	20	20	27	27	33	33	33	36	36	43	43	43	44	49				82	
①	大杉	20	22	22	22	32	32	39	39	39	40	40	46	46	46	46	51			84	

（2026．10）　　他　8　　単位：10円

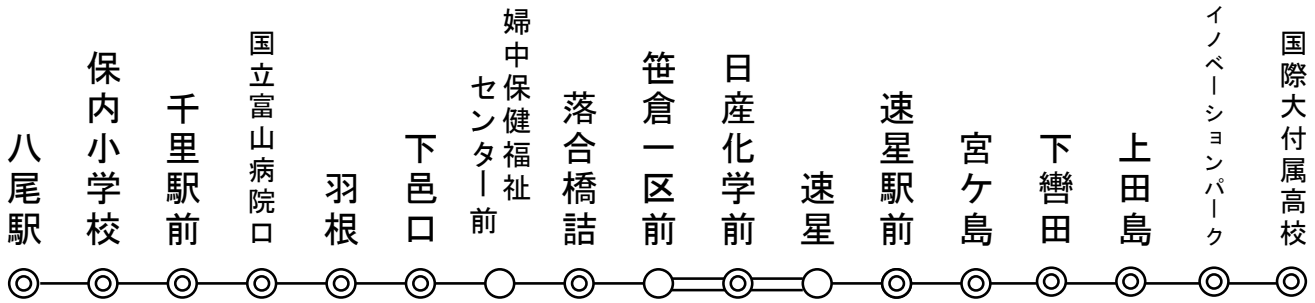

国際大付属高校線（八尾ルート）

													国際大付属高校	
												イノベーションパーク		51
											上田島		20	54
										下轡田		20	20	55
									宮ケ島		20	20	20	55
								速星駅前		20	20	20	25	55
							速星・笹倉一区 速星日産化学前		20	20	20	22	26	57
						落合橋詰		20	20	25	25	29	32	61
					下邑口		20	26	26	34	34	34	38	66
				羽根		20	20	26	29	34	34	38	41	68
			国立富山病院口		20	26	26	31	33	38	38	41	43	72
		千里駅前		23	26	29	33	38	40	44	46	48	51	78
	保内小学校		23	33	38	41	44	48	50	54	56	57	62	78
八尾駅		23	35	46	48	51	56	60	62	66	67	69	71	89

（2026. 10）　　他　9　　単位:10円

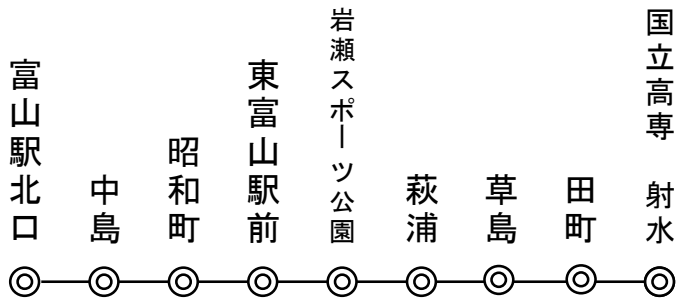

富山駅北口－国立高専　射水線

	富山駅北口	中島	昭和町	東富山駅前	岩瀬スポーツ公園	萩浦	草島	田町	国立高専　射水
国立高専　射水	26	39	47	52	55	55	62	74	
田町		23	35	41	44	51	60	73	31
草島			23	30	33	41	50	65	41
萩浦				20	20	31	41	55	48
岩瀬スポーツ公園					20	23	35	51	51
東富山駅前						20	30	41	55
昭和町							23	50	65
中島								60	73
富山駅北口									74

（2026．10）　　他　10　　単位：10円

大森線

一夜泊						
三ッ塚	20					
西大森・西大森口	20	22				
八ッ屋口・大清水	20	27	30			
貫田	20	23	31	34		
上町	20	25	33	40	42	
五百石駅前	20	30	34	41	46	49

（2026．10）　単位：10円

一夜泊				
三ッ塚	20			
西大森・西大森口	20	22		
八ッ屋口・大清水	20	27	30	
貫田	20	23	31	34
雄山中学校前	20	25	33	40	42

単位：10円

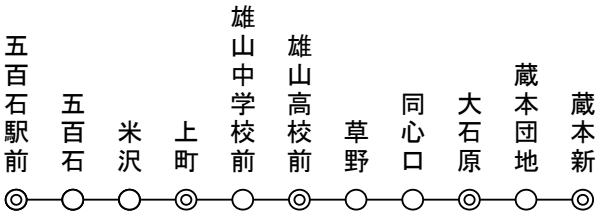

蔵本団地線

蔵本新				
大石原	20			
雄山高校前	20	26		
上町	20	20	29	
五百石駅前	20	20	20	29

（2026．10）　単位：10円

蔵本新			
大石原	20		
雄山高校前	20	26	
雄山中学校前	20	20	29

単位：10円

フィーダーバス
（岩瀬浜駅前ー水橋町　線）
（蓮町ー四方　線）

（協議運賃）

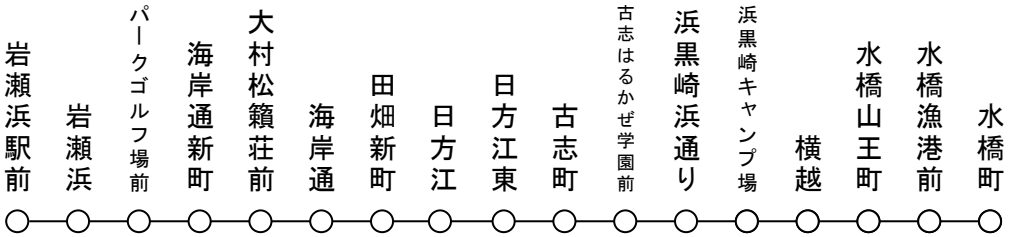

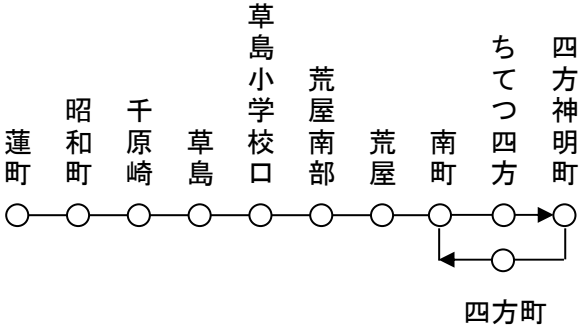

【フィーダーバス（1路線）（割引連絡定期券）】

期間	通勤定期	通学定期	
		大・高・中	小
1ヶ月	14,190	10,790	5,400
3ヶ月	39,550	29,740	14,870
6ヶ月	74,690	56,320	28,160
年間	－	102,760	51,380

運賃（一律）		
現金	大人	210円
	小人	110円
えこまいか	大人	190円
	乗継	100円
	小人	100円
	乗継	50円

・大人は中学生以上・小人は小学生

・未就学児は、大人1人につき2名まで無料

【フィーダーバス】

期間	通勤定期	通学定期	
		大・高・中	小
1ヶ月	5,670	4,410	2,210
3ヶ月	16,160	12,570	6,290
6ヶ月	30,620	23,810	11,910

※ゴールドパス等地鉄発行全線フリー定期券使用不可

【フィーダーバス（2路線）（割引連絡定期券）】

期間	通勤定期	通学定期	
		大・高・中	小
1ヶ月	2026年10月1日以降販売しない		
3ヶ月			
6ヶ月			
年間			

※年間定期の利用期間は4/1～翌3/31の間

※販売は3/18～5/31の間

桜井高校前　黒部駅前

◎—◎

桜井高校線

	黒部駅前
桜井高校前	10

（2026．10）　黒　1　単位：10円

↑金額変更ありませんがその他の系統と更新時期の表記をあわせています

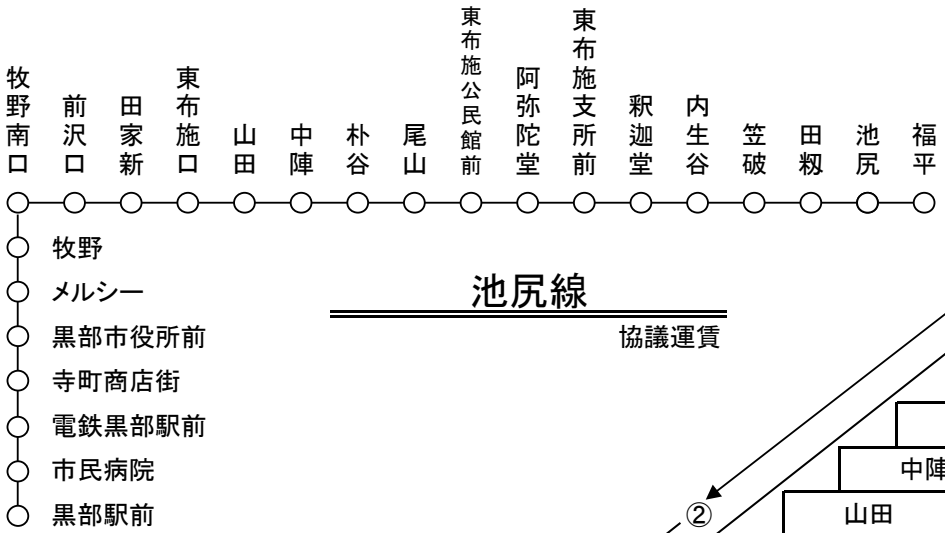

池尻線

協議運賃

	黒部駅前	市民病院	電鉄黒部駅前	寺町商店街	黒部市役所前	メルシー	牧野	牧野南口	前沢口	田家新	東布施口	山田	中陣	朴谷	尾山	東布施公民館前	阿弥陀堂	東布施支所前	釈迦堂	内生谷	笠破	田籾	池尻	福平
福平	20	20	20	20	20	20	20	20	20	10	10	10	10	10	10	10	10	10	10	10	10	10	10	
池尻	20	20	20	20	20	20	20	20	20	10	10	10	10	10	10	10	10	10	10	10	10	10		
田籾	20	20	20	20	20	20	20	20	20	10	10	10	10	10	10	10	10	10	10	10	10			
笠破	20	20	20	20	20	20	20	20	20	10	10	10	10	10	10	10	10	10	10	10				
内生谷	20	20	20	20	20	20	20	20	20	10	10	10	10	10	10	10	10	10	10					
釈迦堂	20	20	20	20	20	20	20	20	20	10	10	10	10	10	10	10	10	10						
東布施支所前	20	20	20	20	20	20	20	20	20	10	10	10	10	10	10	10	10							
阿弥陀堂	20	20	20	20	20	20	20	20	20	10	10	10	10	10	10	10								
東布施公民館前	20	20	20	20	20	20	20	20	20	10	10	10	10	10	10									
尾山	20	20	20	20	20	20	20	20	20	10	10	10	10	10										
朴谷	20	20	20	20	20	20	20	20	20	10	10	10	10											
中陣	20	20	20	20	20	20	20	20	20	10	10	10												
山田	20	20	20	20	20	20	20	20	20	10	10													
東布施口	20	20	20	20	20	20	20	20	20	10														
田家新	20	20	20	20	20	20	20	20	20															
前沢口	20	20	20	20	20	20	20	20																
牧野南口	20	20	20	20	20	20	20																	
牧野	20	20	20	20	20	20																		
メルシー	20	20	20	20	20																			
黒部市役所前	20	20	20	20																				
寺町商店街	20	20	20																					
電鉄黒部駅前	20	20																						
市民病院	20																							
黒部駅前																								

【運行系統】

① 黒部駅前⇔池尻

② 黒部駅前⇔池尻⇔福平

（2026．10）　←金額変更ありませんがその他の系統と更新時期の表記をあわせています

生地循環線

協議運賃

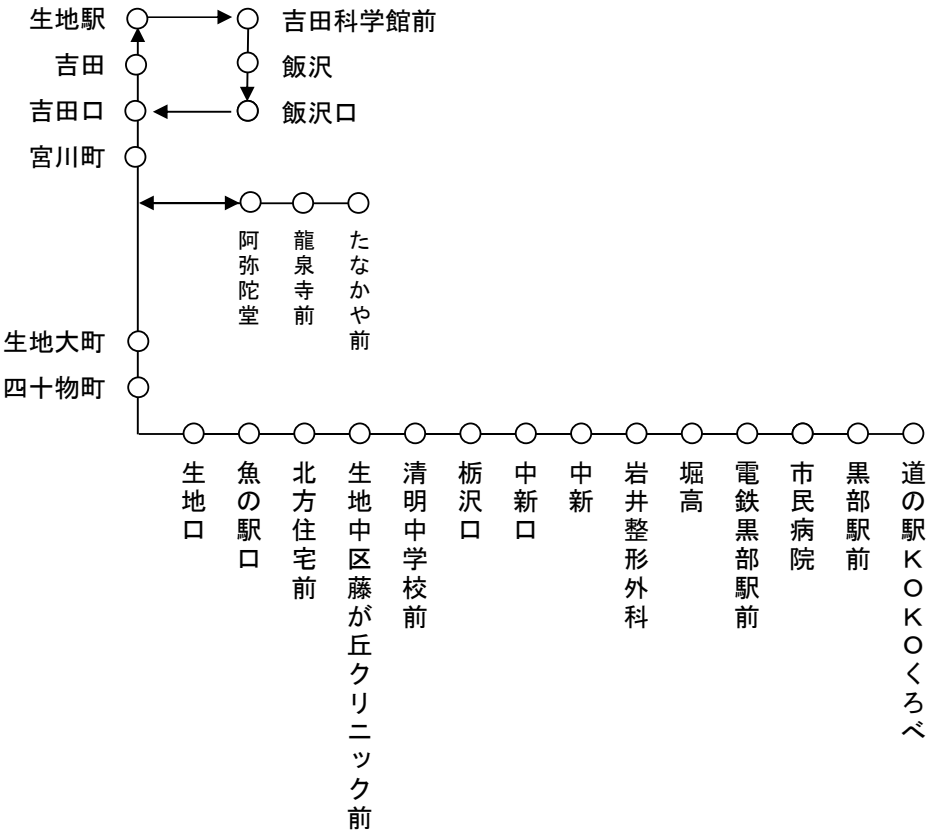

運賃（一律）	
	片道
大人	200円
小人	100円

【運行系統】

① 電鉄黒部駅前→生地駅→電鉄黒部駅前→黒部駅前

② 黒部駅前→電鉄黒部駅前→生地駅→電鉄黒部駅前→黒部駅前→道の駅KOKOくろべ

③ 道の駅KOKOくろべ→黒部駅前→電鉄黒部駅前→生地駅→電鉄黒部駅前→黒部駅前→道の駅KOKOくろべ

④ 黒部駅前→電鉄黒部駅前→たなかや前→生地駅→たなかや前→電鉄黒部駅前→黒部駅前

⑤ 黒部駅前→電鉄黒部駅前→たなかや前→生地駅→たなかや前→電鉄黒部駅前

⑥ 道の駅KOKOくろべ→黒部駅前→電鉄黒部駅前→たなかや前→生地駅→たなかや前→電鉄黒部駅前→黒部駅前→KOKOくろべ

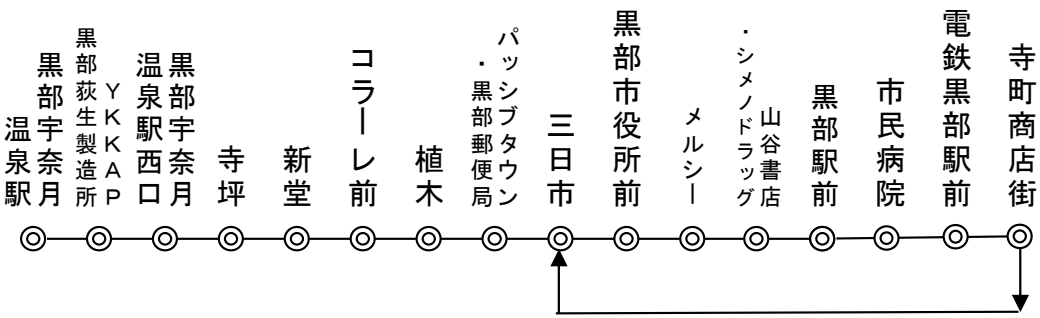

新幹線市街地線

協議運賃

	黒部宇奈月温泉駅	YKKAP黒部荻生製造所	黒部宇奈月温泉駅西口	寺坪	新堂	コラーレ前	植木	パッシブタウン・黒部郵便局	三日市	黒部市役所前	メルシー	山谷書店・シメノドラッグ	黒部駅前	市民病院	電鉄黒部駅前	寺町商店街	三日市
黒部宇奈月温泉駅																	
YKKAP黒部荻生製造所	20																
黒部宇奈月温泉駅西口	20	20															
寺坪	20	20	20														
新堂	20	20	20	20													
コラーレ前	20	20	20	20	20												
植木	20	20	20	20	20	20											
パッシブタウン・黒部郵便局	20	20	20	20	20	20	20										
三日市	20	20	20	20	20	20	20	20									
黒部市役所前	20	20	20	20	20	20	20	20	20								
メルシー	20	20	20	20	20	20	20	20	20	20							
山谷書店・シメノドラッグ	20	20	20	20	20	20	20	20	20	20	20						
黒部駅前	20	20	20	20	20	20	20	20	20	20	20	20					
市民病院	20	20	20	20	20	20	20	20	20	20	20	20	20				
電鉄黒部駅前	20	20	20	20	20	20	20	20	20	20	20	20	20	20			
寺町商店街	20	20	20	20	20	20	20	20	20	20	20	20	20	20	20		
三日市																	

①
②
③
④
⑤
⑥

（2026. 10）　←金額変更ありませんがその他の系統と更新時期の表記をあわせています

単位：10円

南北循環線 ① ②

協議運賃

系統 ①

黒部駅 → YKK黒部寮 → 市民病院 → メルシー → 黒部市役所前 → 電鉄黒部駅 → パッシブタウン・黒部郵便局 → 大阪屋ショップ・中央小学校 → 金屋 → JA黒部北部支店福祉センター・ → 古御堂公民館 → YKK黒沢栃沢工場 → YKK黒部古御堂工場 → YKKセンターパーク → YKK体育館 → I-TOWN → 生地駅

系統 ②

黒部駅 → 市民病院 → メルシー → 黒部市役所前 → パッシブタウン・黒部郵便局 → 大阪屋ショップ・中央小学校 → 金屋 → JA黒部北部支店福祉センター・ → 古御堂公民館 → YKK黒部古御堂工場 → YKKセンターパーク → 吉田科学館 → I-TOWN → 生地駅

運賃（一律）	
大人	200円

※「えこまいか」「パスカ」ゴールドパス等地鉄発行定期券・回数券使用不可

※黒部市発行「ふれあい福祉券」は使用可

※YKK社員証で乗車可能

※運転免許証自主返納者への当社割引制度適用外（黒部市制度は可）

（2026．10） ←金額変更ありませんがその他の系統と更新時期の表記をあわせています

南北循環線 ③ ④

協議運賃

系統 ③

黒部駅 ― YKK黒部寮 ― メルシー ― 黒部市役所前 ― パッシブタウン・黒部郵便局 ― 大阪屋ショップ・中央小学校 ― 金屋 ― JA黒部北部支店福祉センター・ ― 古御堂公民館 ― YKK黒沢栃沢工場 ― YKK黒部古御堂工場 ― YKKセンターパーク ― YKK体育館 ― I-TOWN ― 生地駅

系統 ④

黒部駅 ― 市民病院 ― 電鉄黒部駅 ― 堀切新 ― YKK堀切寮 ― 堀切公民館 ― YKK光志寮 ― 中新 ― 古御堂公民館 ― YKK黒沢栃沢工場 ― YKK黒部古御堂工場 ― YKKセンターパーク ― YKK体育館 ― I-TOWN ― 生地駅

運賃（一律）	
大人	200円

※「えこまいか」「パスカ」ゴールドパス等地鉄発行定期券・回数券使用不可

※黒部市発行「ふれあい福祉券」は使用可

※YKK社員証で乗車可能

※運転免許証自主返納者への当社割引制度適用外（黒部市制度は可）

（2026．10） ←金額変更ありませんがその他の系統と更新時期の表記をあわせています